

تم تحميل وعرض المادة من



موقع مادتي هو موقع تعليمي يعمل على مساعدة المعلمين والطلاب وأولياء الأمور في تقديم حلول الكتب المدرسية والاختبارات وشرح الدروس والملاحظات والتحاير وتوزيع المنهج لكل المراحل الدراسية بشكل واضح وسهل مجاناً بتصفح وعرض مباشر أونلاين وتحميل على موقع مادتي

حمل تطبيق مادتي ليصلك كل جديد



# ملخص مادة

## الدراسات الاجتماعية

الصف الثاني المتوسط

موقع  
مادتي

الفصل الدراسي الثاني

## ضع علامة (√) امام العبارة الصحيحة وعلامة (x) امام العبارة الخاطئة ؟

1	تقع دول مجلس التعاون الخليجي في الجزء الجنوبي الشرقي من قارة آسيا	x
2	من أهم نتائج التزام المواطن السعودي بالأنظمة ( تحمل المسؤولية )	√
3	النظام هو قواعد واحكام ملزمة	√
4	تتخفض درجات الحرارة كلما ارتفعنا عن مستوى سطح البحر	√
5	ينقسم الغلاف الجوي الى 8 طبقات	x
6	في وطني المملكة العربية السعودية براكين قديمة	√
7	تأسس وأنشئ مجلس التعاون الخليجي عام 1401هـ / 1981م	√
8	تقاس الزلازل بالترموتر	x
9	تقع المملكة العربية السعودية في اقليم الصحاري الحارة الجافة	√
10	تمتلك دول مجلس التعاون موارد اقتصادية لها تأثير اقتصادي كبير على مستوى العالم	√

## علل ( بم تفسر ) لما يأتي ؟

1/ تعد درجة الحرارة أهم عناصر المناخ .

لأنها تؤثر في بقية العناصر الأخرى

2/ شهدت دول مجلس التعاون الخليجي نموا سكانيا كبيرا في العقود الأخيرة

زيادة الموارد الاقتصادية وتحسن وتطور الخدمات الصحية وتوفير فرص العمل

3/ صدور الانظمة في المجتمع :

للمحماية والمحافظة على الفرد والمجتمع ومعالجة المشكلات المجتمعية

4/ عبث المصطافين والمتنزهين بمناطق النباتات الطبيعية يؤدي للتصحر :

لأنه بهذا السلوك يضعف الفرصة للنباتات الطبيعية للنمو والتكاثر ومن ثم يحدث التصحر

5/ استيراد دول مجلس التعاون واللحوم والماشية من الخارج :

بسبب الزيادة السكانية والاستهلاك الضخم والكبير للحوم

## اكمل الفراغات التالية بما يناسبها ؟

1/ يتألف مجلس التعاون الخليجي من ستة من الدول منها :

المملكة العربية السعودية و دولة قطر و مملكة البحرين .

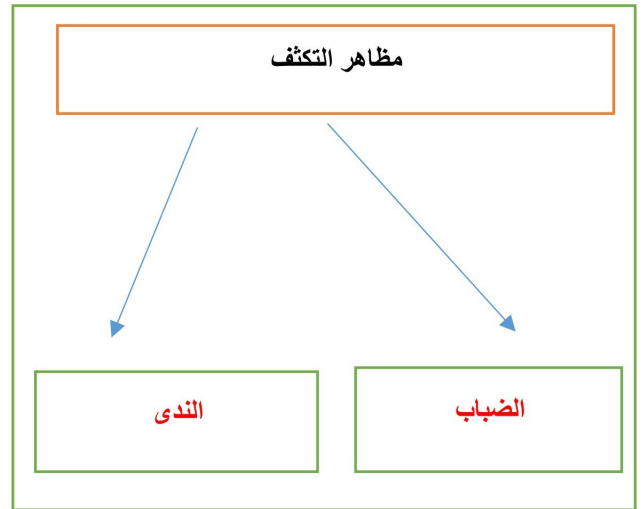
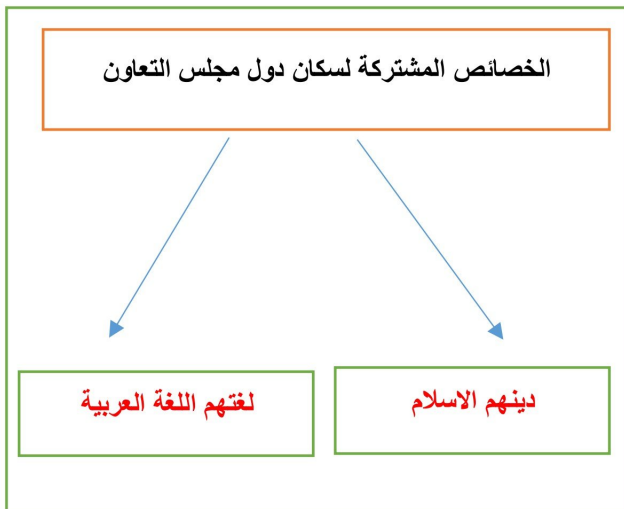
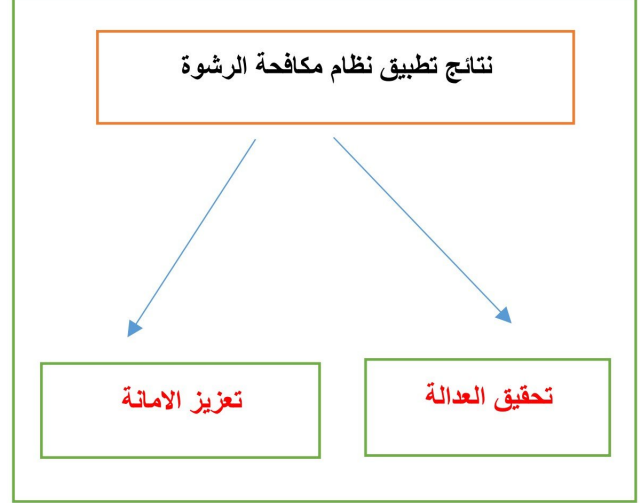
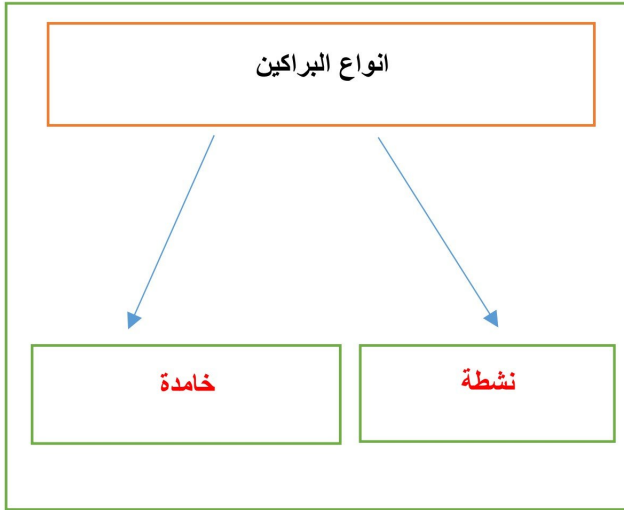
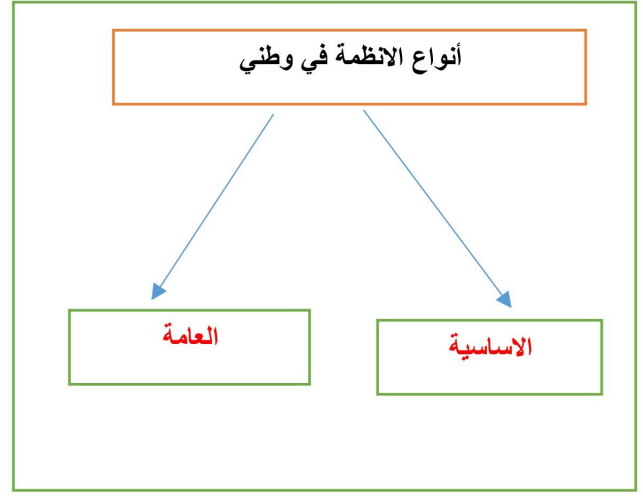
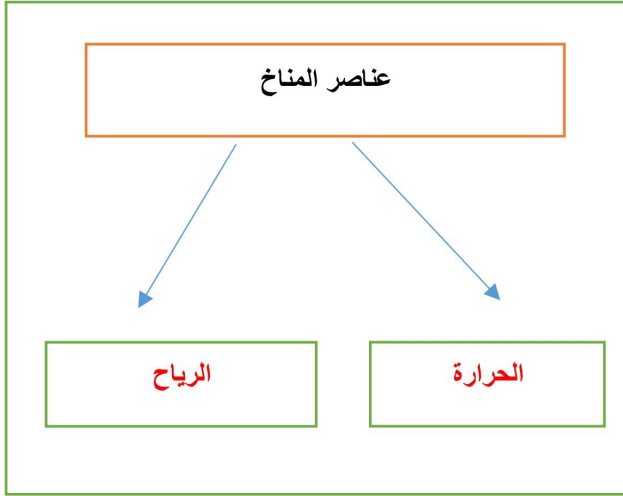
/ العناصر الحية في الغلاف الحيوي تمثل:

الانسان و الحيوان و النبات .

3/ من اهم المحميات في وطني محمية الخنفة و محمية حرة الحرة و محمية الوعول

4/ من العمليات الخارجية لتشكيل سطح الارض التجوية و التعرية .

أكل خرائط المفاهيم التالية ؟



## قارن بين كل مما يأتي وفق الجدول ؟

اللائحة	وجه المقارنة	النظام
مفصل	السمة	عام
قرار من مجلس الوزراء	اداة الاصدار	مرسوم ملكي
كثير	التعديل	قليل جدا

أجهزة مجلس التعاون الخليجي		
المجلس الوزاري	وجه المقارنة	المجلس الاعلى
وزراء الخارجية للدول الاعضاء	مكوناته	قادة الدول الاعضاء
مرة واحدة كل ثلاثة أشهر	عقد الاجتماعات	مرة واحدة كل سنة

## أكتب مذكرة جغرافية موجزة عن التالي ؟

1/ طبقة الاوزون :

يقع في طبقة الغلاف الجوي العلوي وله اهمية كبيرة حيث يمنع الاشعة الضارة الصادرة من الشمس

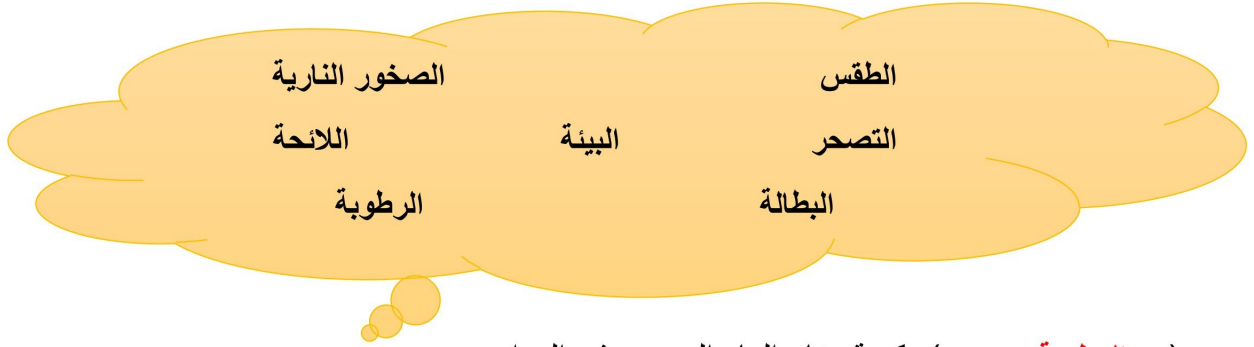
2/ جهود حكومة وطني في المحافظة على البيئة الطبيعية ؟

تقوم حكومة وطني بجهود كبيرة منها ( انشاء المحميات الطبيعية ) ومبادرات للحفاظ على البيئة منها ( مبادرة السعودية الخضراء )

3/ التحديات التي تواجه دول مجلس التعاون الخليجي ؟

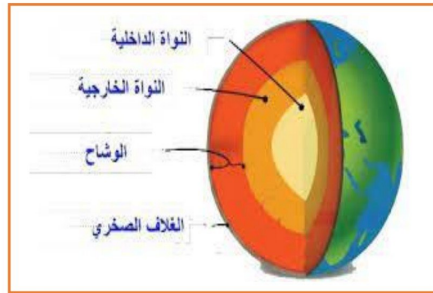
من اهم التحديات التي تواجه دول المجلس ( البطالة والعمالة الوافدة والتلوث والتصحر ) ولقد قامت دول المجلس بالعديد من الاجراءات لحلها

مستعينا بالشكل أدناه ضع المصطلحات امام مايناسيها من العبارات التالية ؟



- ( الرطوبة ) كمية بخار الماء الموجود في الهواء .  
( الصخور النارية ) صخور منصهرة اندفعت من باطن الارض ثم تصلبت .  
( البيئة ) هو الوسط الذي يحيط بالمخلوق الحي فيؤثر فيه ويتأثر به .  
( التصحر ) تدهور الاراضي الزراعية والرعية .  
( الطقس ) وصف حالة الجو في مدة زمنية قصيرة .  
( البطالة ) هو ألا يجد المرء عملا وهو قادر عليه وراغب فيه .

مستعينا بالشكل المجاور تعرف على الصور ادناه ؟



الباروجراف

بالون الطقس

دوارة الرياح

طبقات الارض



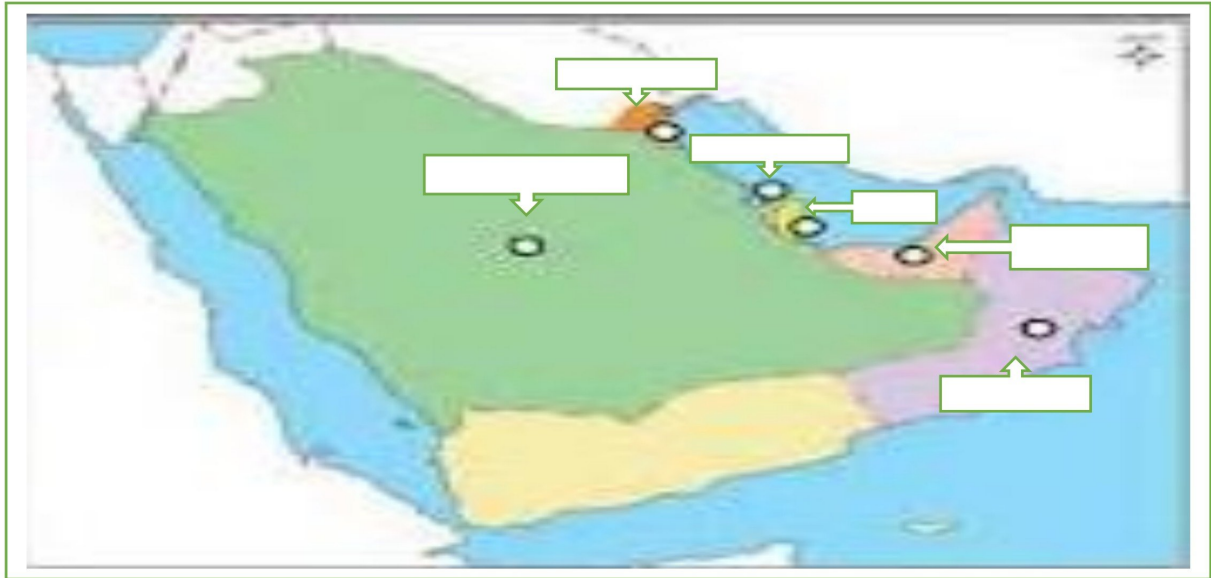
## اختر الاجابة الصحيحة فيمياتي ؟

من الانظمة الاساسية في وطني :	2	من أهم حيوانات في الصحاري الباردة	1
النظام الاساسي للحكم	أ	القردة	أ
نظام حماية الطفل	ب	الدب القطبي	ب
نظام مكافحة الجرائم المعلوماتية	ج	الجمال	ج
نظام البنك المركزي	د	الماعز	د
تقاس الرطوبة بجهاز :	4	نسبة غاز النيتروجين في العلاف الجوي	3
الهيجرومتر	أ	70%	أ
الأنيمومتر	ب	75%	ب
الباروجراف	ج	78%	ج
الترمومتر من	د	80%	د
وادي الرمة من اطول واكبر الاودية في :	6	حار ممطر طوال العام :	5
الامارات العربية المتحدة	أ	الاقليم الاستوائي	أ
قطر	ب	الاقليم المداري	ب
الكويت	ج	الاقليم الصحراوي	ج
المملكة العربية السعودية	د	الاقليم الموسمي	د
آخر مرحلة من مراحل صدور النظام :	8	يقع الجبل الاخضر في :	7
الاقتراح	أ	الكويت	أ
النشر في الصحيفة الرسمية	ب	قطر	ب
الاصدار	ج	سلطنة عمان	ج
الاقرار	د	مملكة البحرين	د
دعم قضية فلسطين ووحدة اليمن :	10	دخان المصانع وعوادم السيارات :	9
إنجازات سياسية	أ	تلوث الماء	أ
انجازات عسكرية	ب	تلوث الهواء	ب
انجازات اقتصادية	ج	تلوث التربة	ج
انجازات رياضية	د	تلوث الغذاء	د

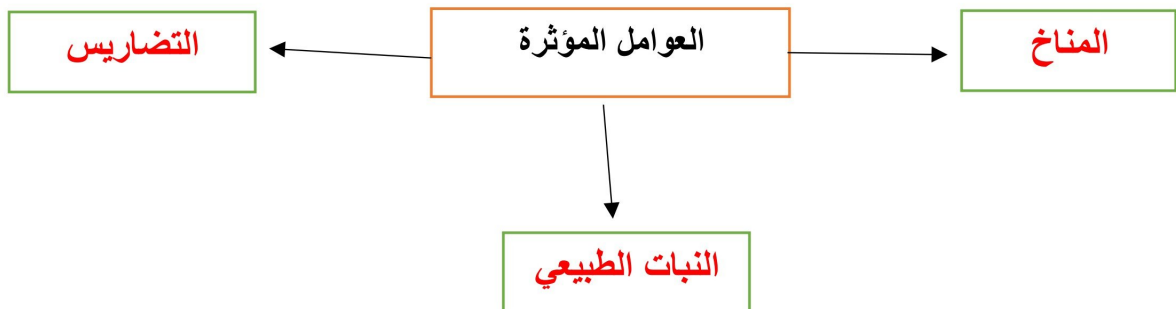
ضع الرقم الموجود امام المجموعة الاولى امام مايناسبه من المجموعة الثانية ؟

م	المجموعة الاولى	الرقم	المجموعة الثانية
1	هضبة نجد	4	من الانجازات العسكرية لمجلس التعاون
2	جريدة ام القرى	6	صخور متحولة
3	جزيرة سترة	2	تنشر فيها الانظمة السعودية
4	قوة درع الجزيرة	7	غطاء صخري يحيط بالنوأة
5	الغابات الاستوائية		دولة قطر
6	الرخام و الكلس	1	المملكة العربية السعودية
7	الوشاح	8	نسيم البر ونسيم البحر
8	الرياح اليومية	10	طبقة الغلاف الجوي السفلي وتعيش فيها المخلوقات الحية
9	الضغط الجوي	3	مملكة البحرين
10	التروبوسفير	5	تتميز بطول نباتاتها واوراقها الكبيرة والخضراء
		9	ثقل الهواء الموجود على الارض

عزيزي الطالب اكتب اسماء دول مجلس التعاون الخليجي على الخريطة التالية ؟



صمم شكلا تبين فيه العوامل المؤثرة في توزيع الحيوانات على الارض؟





## ملخص ثانی متوسط اجتماعيات الترم الثاني

### اختر الاجابة الصحيحة فيما يأتي :

1. البراكين التي لا يُحتمل انفجارها هي .

أ البراكين الخاملة ب البراكين الناعسة ج البراكين النشطة د البراكين الهادئة

2. عندما تتحرك الصخور والتربة من أماكنها ومواقعها تسمى

أ الزلازل ب الانفجارات ج التعرية د الانكسارات

3. الغاز الذي يشكل النسبة الكبرى %78 في الغلاف الجوي غاز

أ الأكسجين ب النيتروجين ج الميثان د الكربون

4. ينقسم الاقليم الصحراوي الى

أ الحار والبارد ب الحار فقط ج المعتدل والحار د البارد فقط

5. أهم العناصر المكونة للطقس والمناخ

أ الحرارة ب الضغط الجوي ج الرطوبة د جميع ما سبق

6. من أنواع الرياح اليومية

أ الموسمية ب الدائمة ج كل من أ وب د نسيم البر والبحر

7. المناخ هو

أ تغير الطقس مدار اليوم ب تقرير الطقس لهذا اليوم ج نمط الطقس في مدة طويلة د نمط الطقس في مدة قصيرة

8. أفضل وصف لقشرة الأرض

أ صخور ساخنة ليست صلبة ب معدن منصهر ج مكان يحوي ماء ويابسة د كرة معدنية ساخنة جداً

9. تسقط الأمطار في الاقليم الاستوائي على مدار العام مع زيادة في فصلي

أ الخريف والشتاء ب الربيع والخريف ج الصيف والربيع د الصيف والشتاء

10. أعلى المرتفعات في المملكة توجد في الجنوب مثل

أ جبال الحجاز ب جبال السوداء ج جبال مدين د غير ذلك

11. من الغازات النادرة في الغلاف الجوي .

أ الميثان ب الأكسجين ج النيتروجين د الكربون

12. تشكل نسبة الأكسجين من الغلاف الجوي

أ %0,4 ب %0,93 ج %21 د %25

13. يمثل غاز ..... اعلى نسبة في طبقات الغلاف الجوي

أ الأكسجين ب النيتروجين ج الميثان د الكربون

14. غلاف غازي يحيط بالكرة الأرضية ليس له لون ولا رائحة

أ الغلاف الجوي ب الغلاف المائي ج الغلاف الصخري د النواة

15. عدد طبقات الغلاف الجوي

أ ثمانية طبقات ب خمس طبقات ج اربع طبقات د ثلاث طبقات

16. طبقة تمنع وصول الأشعة فوق البنفسجية

أ التروبوسفير ب الاكسوسفير ج الميزوسفير د الستراتوسفير

17. أكثر مناطق الأرض حرارة عند

أ خط الاستواء ب مدار الجدي ج مدار السرطان د القطب الجنوبي

18. كلما ارتفعنا عن سطح الأرض 150 متر تنخفض الحرارة بمقدار

أ درجتان ب ست درجات ج خمس درجات د درجة واحد

19. الرياح الأتية من منطقة صحراوية تكون

أ رطبة ب باردة ج جافة د غير ذلك

20. هو وصف حالة الجو بعناصره المختلفة في مدة قصيرة

أ التضاريس ب المناخ ج الطقس د غير ذلك

21. مساحة المملكة العربية السعودية هي

أ 3مليون كم<sup>2</sup> ب 2مليون كم<sup>2</sup> ج 8مليون كم<sup>2</sup> د 4مليون كم<sup>2</sup>

22. أنشئ مجلس التعاون لدول الخليج العربية عام

أ 1401هـ ب 1402هـ ج 1403هـ د 1404هـ

23. من المشكلات التي ظهرت بعد النمو الاقتصادي والتطور السريع لدول مجلس التعاون

أ العمالة الوافدة ب البطالة ج كل من أ و ب د غير ذلك

24. من أهم مظاهر السطح في دول مجلس التعاون هضبة نجد وتقع في

أ الكويت ب الإمارات ج سلطنة عمان د المملكة العربية السعودية

25. تأتي مرحلة إقرار النظام بعد مرحلة

أ الدراسة والمراجعة ب الاقتراح ج النشر د الإصدار

26. من مراحل صدور النظام

أ مرحلة الإقرار ب مرحلة الاقتراح ج مرحلة النشر د جميع ما سبق

27. من الأنظمة الأساسية للدولة
- أ نظام مكافحة الجرائم ب هيئة البيعة ج نظام حماية الطفل د جميع ما سبق
28. الأنظمة الأساسية تصدر
- أ بمرسوم سام ب بأمر ملكي ج بمرسوم ملكي د بأمر سام
29. نظام هيئة البيعة هو من الأنظمة
- أ الفرعية ب العامة ج الأساسية د الخاصة

ضع دائرة على حرف (ص) إذا كانت الإجابة صحيحة، وحرف (خ) إذا كانت العبارة خاطئة:

- 1- من خصائص الغلاف الجوي الحراري امتصاص الأشعة السينية  ص  خ
- 2- تقل درجة الحرارة كلما ارتفعنا عن سطح البحر بنحو 150 متراً  ص  خ
- 3- يكتسب الماء الحرارة بسرعة ويفقدها ببطء مما يعمل على تلطيف جو المناطق  ص  خ
- 4- التقنية الحديثة والأقمار الصناعية لا تسهم في معرفة الطقس  ص  خ
- 5- تقع دول مجلس التعاون في الجزء الجنوبي الغربي من قارة آسيا  ص  خ
- 6- تمتلك دول مجلس التعاون موارد اقتصادية لها تأثير كبير في الاقتصاد العالمي  ص  خ
- 7- يقع الجبل الأخضر في المملكة العربية السعودية  ص  خ
- 8- يعقد قادة دول مجلس التعاون اجتماعاتهم مرة كل ثلاثة اشهر  ص  خ
- 9- من نتائج الالتزام بالأنظمة تحمل المسؤولية  ص  خ
- 10- تنشر الأنظمة السعودية في جريدة أم القرى  ص  خ
- 11- الغلاف الجوي يساعد على فقدان الأرض لحرارتها الطبيعية  ص  خ
- 12- يسمح الغلاف الجوي بمرور الأشعة المفيدة للأرض  ص  خ
- 13- يزداد سمك طبقات الغلاف الجوي كلما ابتعدنا عن سطح الأرض  ص  خ
- 14- معرفة الطقس لا تنفيذ في التخطيط لأنشطة اليوم  ص  خ

اختر من العمود (أ) ما يناسبها من العمود (ب) فيما يلي :-

( ب )	( أ )	الحرف الصحيح
(أ) هو قواعد وأحكام عامة ملزمة تنظم جانباً	من الإنجازات السياسية لمجلس التعاون الخليجي	و
(ب) هي التي تختص بالموضوعات العامة	من الإنجازات العسكرية لمجلس التعاون الخليجي	هـ
(ج) هي القواعد التنفيذية أو التنظيمية التي يصدرها مجلس الوزراء	من أدوات رصد الطقس	ز
(د) حرية انتقال السلع	من الإنجازات الاقتصادية لمجلس التعاون الخليجي	د
(هـ) درع الجزيرة	اللائحة	ج
(و) دعم القضية الفلسطينية	النظام	أ
(ز) القمر الصناعي	الأنظمة العامة	ب
(ح) الرياض	عاصمة الإمارات	ي
(ط) الدوحة	عاصمة المملكة العربية السعودية	ح
(ي) أبو ظبي	عاصمة قطر	ط