

تم تحميل وعرض المادة من



موقع مادتي هو موقع تعليمي يعمل على مساعدة المعلمين والطلاب وأولياء الأمور في تقديم حلول الكتب المدرسية والاختبارات وشرح الدروس والملاحظات والتحضير وتوزيع المنهج لكل المراحل الدراسية بشكل واضح وسهل مجاناً بتصفح وعرض مباشر أونلاين وتحميل على موقع مادتي

حمل تطبيق مادتي ليصلك كل جديد



نموذج اسئلة الاختبار النهائي
المادة: الدراسات الاجتماعية
الصف: الثاني المتوسط
الفصل الدراسي الثاني
1446هـ



المملكة العربية السعودية
وزارة التعليم
إدارة تعليم
مكتب تعليم
مدرسة



نموذج اسئلة الاختبار النهائي لمادة الدراسات الاجتماعية للفصل الدراسي الثاني 1446هـ			
الدور	الاول	الزمن	ساعة ونصف
الصف	الثاني المتوسط	عدد الاوراق	4
الدرجة النهائية	40 درجة	عدد الأسئلة	3


درجة السؤال الاول	درجة السؤال الثاني	درجة السؤال الثالث	مجموع درجات الطالب/ة

المصححة/ة	المراجعة/ة	المدققة/ة	التوقيع

اسم الطالب/ة	هذا النموذج (المستوى الثاني) (أسئلة موضوعية)	
رقم الجلوس	الفصل	

تعليمات هامة

- ✓ التوكل على الله وتذكر حديث نبينا محمد صلى الله عليه وسلم حيث قال (من غشنا فليس منا)
- ✓ اكتب اسمك الرباعي كاملا في الصفحة الأولى وفصلك (أ أو ب) فقط
- ✓ تأكد من عدد الأسئلة انها ثلاثة أسئلة
- ✓ الكتابة تكون بالقلم الأزرق الجاف
- ✓ الالتزام بالهدوء في قاعة الاختبار
- ✓ تأكد من جوابك على جميع الأسئلة
- ✓ الخروج من قاعة الاختبار بعد مضي نصف الوقت



قناة محمد القرني

السؤال الأول:

16 درجة

أ ضع/ي علامة (√) امام العبارة الصائبة وعلامة (x) امام العبارة الخاطئة ؟

10 درجات

1	الانظمة الاساسية في وطني تصدر بأمر ملكي
2	من أشهر المحاصيل الزراعية لدول مجلس التعاون الخليجي التمور
3	الزلازل من العمليات الداخلية السريعة التي تشكل سطح الأرض
4	ينقسم الغلاف الجوي الى 8 طبقات
5	تقع المملكة العربية السعودية في الاقليم الأستوائى
6	تتميز النباتات في الاقليم الصحراوي بأنها شوكية وتتحمل قلة المياه
7	يوجد في المملكة العربية السعودية براكين قديمة
8	من أهم تضاريس دول مجلس التعاون جبال الحجاز في المملكة العربية السعودية
9	الهيئة العامة للأرصاد هي الجهة التي تستقي منها معلومات و أخبار الطقس
10	دعم القضايا العربية من الانجازات السياسية لدول مجلس التعاون الخليجي

ب عدّد و أذكر (إثنين فقط لما يأتي) ؟

6 درجات

1	جهود وطني في المحافظة على البيئة :

2	عوامل ساعدت في قيام الصناعة وتطورها في دول مجلس التعاون الخليجي :

3	مراحل اصدار النظام :

أقلب الورقة

السؤال الثاني:

14 درجة

أ ضعبي الأرقام الموجودة أمام المجموعة الأولى أمام ما يناسبها من المجموعة الثانية ؟

6 درجات

المجموعة الثانية	الرقم	المجموعة الأولى	الرقم
جهاز يقيس سرعة الرياح		الترمومتر	1
جهاز يقيس درجة الحرارة		الباروجراف	2
جهاز رصد الزلازل		الانيمومتر	3
جهاز يقيس اتجاه الرياح		السيسموجراف	4
جهاز يقيس الرطوبة		الهيغرومتر	5
جهاز يقيس الضغط الجوي		دوارة الرياح	6
جهاز البراكين			

ب مستعيدة/ة بالشكل المجاور ضعبي مصطلحا مناسباً أمام العبارات التالية ؟

8 درجات

الوشاح
الزلازل
ام القرى
البيئة
التصحّر
النبات الطبيعي
الطقس
المناخ
اللوائح

وصف حالة الجو في مدة زمنية طويلة		1
هي التي تنبت طبيعياً دون تدخل الإنسان		2
الوسط الذي نعيش فيه ونؤثر فيه ونتأثر به		3
هزات ارتجاجية متتالية لجزء من سطح الأرض		4
تدهور الأراضي الزراعية والرعية لأسباب بشرية وطبيعية		5
هي القواعد التنفيذية والتنظيمية التي يصدرها مجلس الوزراء		6
الجريدة الرسمية التي تنشر فيها الأنظمة السعودية		7
غطاء صخري يحيط بالنواة		8

أقلب الورقة

السؤال الثالث:

10 درجة

اختر الاجابة الصائبة والصحيحة لما يأتي؟

أ

6 درجات

قواعد و أحكام ملزمة :	1	براكين متوقع انفجارها مرة اخرى :	2
أ	أ	براكين خامدة	أ
ب	ب	براكين نشطة	ب
ج	ج	براكين هادئة	ج
د	د	براكين هادمة	د
تأسس مجلس التعاون الخليجي عام :	3	يجتمع قادة دول مجلس التعاون :	4
أ	أ	مرة واحدة في العام	أ
ب	ب	مرتين في العام	ب
ج	ج	ثلاث مرات في العام	ج
د	د	كل ستة أشهر	د
كل مايلي من الاشجار في بيئتنا ماعدا :	5	تفكك وتفتت الصخور في مكانها :	6
أ	أ	التجوية	أ
ب	ب	التعرية	ب
ج	ج	الرطوبة	ج
د	د	الاعاصير	د

أكمل الفراغات التالية بكلمات مناسبة ؟

ب

4 درجات

1- من عناصر الطقس و المناخ :

..... و

2- من الخصائص المشتركة التي زادت من تلاحم سكان دول مجلس التعاون الخليجي :

..... و

← انتهت الاسئلة ←

..... مديرة المدرسة:

..... معلم/ة المادة:

نموذج الاجابة



BIDDING NATION
SAUDI ARABIA

نموذج اسئلة الاختبار النهائي لمادة الدراسات الاجتماعية للفصل الدراسي الثاني 1446هـ

الدور	الاول	الزمن	ساعة ونصف
الصف	الثاني المتوسط	عدد الاوراق	4
الدرجة النهائية	40 درجة	عدد الأسئلة	3

درجة السؤال الاول	درجة السؤال الثاني	درجة السؤال الثالث	مجموع درجات الطالب/ة

المصححة/ة	المراجعة/ة	المدققة/ة
التوقيع	التوقيع	التوقيع

اسم الطالب/ة	رقم الجلوس
هذا النموذج (المستوى الثاني) (أسئلة موضوعية)	
	نموذج اجابة
	الفصل

تعليمات هامة

✓ التوكل على الله وتذكر حديث نبينا محمد صلى الله عليه وسلم حيث قال (من غشنا فليس منا)
اكتب اسمك الرباعي كاملا في الصفحة الأولى وفصلك (أ أو ب) فقط


✓ تأكد من عدد الأسئلة انها ثلاثة أسئلة

✓ الكتابة تكون بالقلم الأزرق الجاف

✓ الالتزام بالهدوء في قاعة الاختبار

✓ تأكد من جوابك على جميع الأسئلة

✓ الخروج من قاعة الاختبار بعد مضي نصف الوقت



قناة محمد القرني

السؤال الأول:

16 درجة

أ ضعبي علامة (√) امام العبارة الصائبة وعلامة (×) امام العبارة الخاطئة ؟

10 درجات

√	1	الانظمة الاساسية في وطني تصدر بأمر ملكي
√	2	من أشهر المحاصيل الزراعية لدول مجلس التعاون الخليجي التمور
√	3	الزلازل من العمليات الداخلية السريعة التي تشكل سطح الأرض
×	4	ينقسم الغلاف الجوي الى 8 طبقات
×	5	تقع المملكة العربية السعودية في الاقليم الأستوائى
√	6	تتميز النباتات في الاقليم الصحراوي بأنها شوكية وتحمل قلة المياه
√	7	يوجد في المملكة العربية السعودية براكين قديمة
√	8	من أهم تضاريس دول مجلس التعاون جبال الحجاز في المملكة العربية السعودية
√	9	الهيئة العامة للأرصاد هي الجهة التي تستقي منها معلومات و أخبار الطقس
√	10	دعم القضايا العربية من الانجازات السياسية لدول مجلس التعاون الخليجي

ب عدّد و أذكر (إثنين فقط لما يأتي) ؟

6 درجات

1	جهود وطني في المحافظة على البيئة :
2	عوامل ساعدت في قيام الصناعة وتطورها في دول مجلس التعاون الخليجي :
3	مراحل اصدار النظام :

انشاء المحميات

مبادرة السعودية الخضراء

عوامل ساعدت في قيام الصناعة وتطورها في دول مجلس التعاون الخليجي :

رأس المال

المواد الخام

مراحل اصدار النظام :

الاقرار

الاقتراح .

أقلب الورقة

موقع
مادنتري

السؤال الثاني:

14 درجة

أ ضعبي الأرقام الموجودة أمام المجموعة الأولى أمام ما يناسبها من المجموعة الثانية ؟

6 درجات

المجموعة الثانية	الرقم	المجموعة الأولى	الرقم
جهاز يقيس سرعة الرياح	3	الترمومتر	1
جهاز يقيس درجة الحرارة	1	الباروجراف	2
جهاز رصد الزلازل	4	الانيمومتر	3
جهاز يقيس اتجاه الرياح	6	السيسموجراف	4
جهاز يقيس الرطوبة	5	الهيجرومتر	5
جهاز يقيس الضغط الجوي	2	دوارة الرياح	6
جهاز البراكين			

ب مستعيدة/ة بالشكل المجاور ضعبي مصطلحا مناسباً أمام العبارات التالية ؟

8 درجات

الوشاح	وصف حالة الجو في مدة زمنية طويلة	المناخ	1
الزلازل	هي التي تنبت طبيعياً دون تدخل الإنسان	النبات	2
أم القرى	الوسط الذي نعيش فيه ونؤثر فيه ونتأثر به	البيئة	3
البيئة	هزات ارتجاجية متتالية لجزء من سطح الأرض	الزلازل	4
التصحّر	تدهور الأراضي الزراعية والرعية لأسباب بشرية وطبيعية	التصحّر	5
النبات الطبيعي	هي القواعد التنفيذية والتنظيمية التي يصدرها مجلس الوزراء	اللوائح	6
الطقس	الجريدة الرسمية التي تنشر فيها الأنظمة السعودية	أم القرى	7
المناخ	غطاء صخري يحيط بالنواة	الوشاح	8
اللوائح			

أقلب الورقة

السؤال الثالث:

10 درجة

اختر الاجابة الصائبة والصحيحة لما يأتي؟

أ

6 درجات

قواعد و أحكام ملزمة :	1	براكين متوقع انفجارها مرة اخرى :	2
النظام	أ	براكين خامدة	أ
اللائحة	ب	براكين نشطة	ب
الاجراءات	ج	براكين هادئة	ج
القرارات	د	براكين هادمة	د
تأسس مجلس التعاون الخليجي عام :	3	يجتمع قادة دول مجلس التعاون :	4
1400هـ	أ	مرة واحدة في العام	أ
1401هـ	ب	مرتين في العام	ب
1402هـ	ج	ثلاث مرات في العام	ج
1403هـ	د	كل ستة أشهر	د
كل مايلي من الاشجار في بيئتنا ماعدا :	5	تفكك وتفتت الصخور في مكانها :	6
السلم	أ	التجوية	أ
النخيل	ب	التعرية	ب
البلوط	ج	الرطوبة	ج
السدر	د	الاعاصير	د

أكمل الفراغات التالية بكلمات مناسبة ؟

ب

4 درجات

1- من عناصر الطقس و المناخ :

الحرارة و الرطوبة

2- من الخصائص المشتركة التي زادت من تلاحم سكان دول مجلس التعاون الخليجي :

دينهم واحد الاسلام و لغتهم واحدة اللغة العربية

← انتهت الاسئلة ←

..... مديرة المدرسة:

..... معلم/ة المادة:

موقع
مادنتيري

المادة : الدراسات الاجتماعية
الصف : الثاني متوسط
الزمن : ساعة ونصف

بسم الله الرحمن الرحيم



المملكة العربية السعودية
وزارة التعليم
الإدارة العامة للتعليم بمنطقة
مدرسة :

أسئلة مادة الدراسات الاجتماعية الفصل الدراسي (الثاني) الدور (الأول) لعام 1446 هـ

اسم الطالب	رقم الجلوس			
السؤال	س1	س2	س3	المجموع
الدرجة رقماً	14	13	14	
الدرجة كتابة				
اسم المصحح	اسم المراجع			
التوقيع	التوقيع			

السؤال الأول : اختر الإجابة الصحيحة مما يأتي : (10 درجات)

1 الغاز الذي يشكل نسبة أكثر في الغلاف الجوي بمقدار 78% هو :

(أ) النتروجين (ب) ثاني أكسيد الكربون (ج) الأكسجين (د) الهيدروجين

2 تعيش فيها المخلوقات الحية وهي طبقة السحب والعواصف والأمطار تعرف بطبقة :

(أ) التروبوسفير (ب) الستراتوسفير (ج) التيرموسفير (د) الإكسوسفير

3 يتكون من قادة الدول الاعضاء ويعقد اجتماعاته مرة كل سنة هو :

(أ) المجلس الوزاري (ب) المجلس الأعلى (ج) الأمانة العامة (د) المجلس الاجتماعي

4 أنشئ مجلس التعاون لدول الخليج العربية عام :

(أ) 1400هـ (ب) 1401هـ (ج) 1402هـ (د) 1403هـ

5 تكوين قوة عسكرية موحدة للتدخل السريع باسم درع الجزيرة من الإنجازات :

(أ) الاقتصادية (ب) السياسية (ج) العسكرية والأمنية (د) الاجتماعية

6 من اسباب حدوث الزلازل هو :

(أ) سرعة الرياح (ب) دوران الأرض (ج) انصهار الصخور (د) انخفاض درجة الحرارة

7 البركان الذي لا يحتمل انفجاره هو بركان :

(أ) نشط (ب) جديد (ج) هادئ (د) خامد

8 تقل الرطوبة أو تنعدم في مدينة :

(أ) جدة (ب) الدمام (ج) جيزان (د) الرياض

9 ينقسم الإقليم الصحراوي إلى :

(أ) الحار والبارد (ب) المعتدل والبارد (ج) الدافئ والبارد (د) الدافئ والمعتدل

10 من الأنظمة الأساسية للدولة نظام :

(أ) مجلس الوزراء (ب) مكافحة الجرائم (ج) الهيئة العامة للغذاء والدواء (د) حماية الطفل

ب (اجب عن الأسئلة التالية : (4 درجات) درجة لكل فقرة

— من الخصائص المشتركة بين سكان دول مجلس التعاون : (1)..... (2).....

(3)..... (4).....

يتبع ←

السؤال الثاني: أ) ضع علامة (✓) أمام العبارة الصحيحة وعلامة (x) أمام العبارة الخاطئة مما يأتي: (9 درجات)

1	لكي تعطي مقاييس حرارة الجو بدقة عالية فلا بد من وضع الجهاز تحت اشعة الشمس .	()
2	تقع دول مجلس التعاون في الجزء الجنوبي الغربي من قارة آسيا .	()
3	تستعمل الأقمار الصناعية لمراقبة الطقس والمناخ على الأرض .	()
4	فوائد اجتماعية وهي التي تتعلق بالحماية والمحافظة على الفرد والمجتمع .	()
5	يقع الجبل الأخضر في المملكة العربية السعودية .	()
6	التعرية من العمليات الخارجية لتشكيل سطح الأرض .	()
7	تزداد طبقات الغلاف الجوي سمكاً كلما بعدت عن سطح الأرض .	()
8	تنشر الأنظمة السعودية في جريدة أم القرى .	()
9	من الآثار السلبية للتجوية والتعرية تأمين مأوى تعيش فيه الحيوانات .	()

ب) اذكر اثنين فقط لما يأتي :
 أ- من الأنظمة الأساسية للحكم : (1) (2)
 ب- من عناصر المناخ : (1) (2)

السؤال الثالث: أ) ضع المصطلح التالية في المكان المناسب : (5 درجات)

- (1) (.....) صخور منصهرة اندفعت من باطن الأرض ثم تصلبت .
- (2) (.....) صخور تحولت عن اصلها الرسوبي أو الناري بفعل الحرارة والضغط .
- (3) (.....) هي المكان أو الوسط الذي يعيش فيه المخلوق الحي فيؤثر فيه ويأثر به .
- (4) (.....) عاصفة هوائية شديدة حلزونية الشكل قد تزيد سرعتها على 119 كم في الساعة .

ب) علل لما يأتي:

- (1) تطير الطائرات في الغلاف الجوي العلوي (الستراتوسفير) .

- (2) اعتماد سكان المناطق الساحلية قديماً على النشاط البحري .

ج) : صل الفقرة (ب) بما يناسبها من الفقرة (أ) فيما يأتي : (7 درجات)

م	العمود [أ]	الإجابة	[ب]
1	من العناصر الحية		الأنيمومتر
2	من العناصر الغير حية		الزلازل
3	جهاز لقياس الضغط الجوي		الانكسارات
4	جهاز لقياس سرعة الرياح		البراكين
5	من العوامل الطبيعية الداخلية السريعة		الباروجراف
6	من العوامل الطبيعية الداخلية البطيئة		الغلاف المائي
7	تخرج أنواع مختلفة من الصخور المنصهرة والغازات والأبخرة والمقدوفات		الإنسان

تمت الأسئلة

مع تمنياتي لكم بالتوفيق والنجاح

معلم المادة /

نموذج الإجابة

المادة : الدراسات الاجتماعية
الصف : الثاني متوسط
الزمن : ساعة ونص

المملكة العربية السعودية
وزارة التعليم
الإدارة العامة للتعليم بمنطقة

وزارة التعليم
Ministry of Education

بدرسة :

نموذج إجابة الدراسات الاجتماعية الفصل الدراسي (الثاني) الدور (الأول) لعام 1446 هـ

السؤال	س1	س2	س3	المجموع
الدرجة رقماً	20	10	10	40
الدرجة كتابة	20	10	10	40
اسم المصحح	اسم المراجع			
التوقيع	التوقيع			

السؤال الأول : اختر الإجابة الصحيحة مما يأتي : (10 درجات)

1	الغاز الذي يشكل نسبة أكثر في الغلاف الجوي بمقدار 78% هو :	(أ) النيتروجين	(ب) ثاني أكسيد الكربون	(ج) الأكسجين	(د) الهيدروجين
2	تعيش فيها المخلوقات الحية وهي طبقة السحب والعواصف والأمطار تعرف بطبقة :	(أ) التروبوسفير	(ب) الستراتوسفير	(ج) الثيرموسفير	(د) الإكسوسفير
3	يتكون من قادة الدول الاعضاء ويعقد اجتماعاته مرة كل سنة هو :	(أ) المجلس الوزاري	(ب) المجلس الأعلى	(ج) الأمانة العامة	(د) المجلس الاجتماعي
4	أنشئ مجلس التعاون لدول الخليج العربية عام :	(أ) 1400 هـ	(ب) 1401 هـ	(ج) 1402 هـ	(د) 1403 هـ
5	تكوين قوة عسكرية موحدة للتدخل السريع باسم درع الجزيرة من الإنجازات :	(أ) الاقتصادية	(ب) السياسية	(ج) العسكرية والأمنية	(د) الاجتماعية
6	من اسباب حدوث الزلازل هو :	(أ) سرعة الرياح	(ب) دوران الأرض	(ج) انصهار الصخور	(د) انخفاض درجة الحرارة
7	البركان الذي لا يحتمل انفجاره هو بركان :	(أ) نشط	(ب) جديد	(ج) هادئ	(د) خامد
8	تقل الرطوبة أو تنعدم في مدينة :	(أ) جدة	(ب) الدمام	(ج) جيزان	(د) الرياض
9	ينقسم الإقليم الصحراوي إلى :	(أ) الحار و البارد	(ب) المعتدل و البارد	(ج) الدافئ و البارد	(د) الدافئ و المعتدل
10	من الأنظمة الأساسية للدولة نظام :	(أ) مجلس الوزراء	(ب) مكافحة الجرائم	(ج) الهيئة العامة للغذاء والدواء	(د) حماية الطفل

ب) اجب عن الأسئلة التالية :

1) دينهم واحد وهو الإسلام . (2) أصولهم واحدة .

3) لغتهم واحدة وهي اللغة العربية . (4) يجمع بينهم تاريخ مشترك .

(دولهم متجاورة وتشرف على الخليج العربي , عاداتهم وتقاليدهم متقاربة , تشابه أنشطتهم الاقتصادية)

يتبع ←

السؤال الثاني: أ) ضع علامة (✓) أمام العبارة الصحيحة وعلامة (x) أمام العبارة الخاطئة مما يأتي: (9 درجات)

1	لكي تعطي مقاييس حرارة الجو بدقة عالية فلا بد من وضع الجهاز تحت اشعة الشمس .	(x)
2	تقع دول مجلس التعاون في الجزء الجنوبي الغربي من قارة آسيا .	(✓)
3	تستعمل الأقمار الصناعية لمراقبة الطقس والمناخ على الأرض .	(✓)
4	فوائد اجتماعية وهي التي تتعلق بالحماية والمحافظة على الفرد والمجتمع .	(✓)
5	يقع الجبل الأخضر في المملكة العربية السعودية .	(x)
6	التعرية من العمليات الخارجية لتشكيل سطح الأرض .	(✓)
7	تزداد طبقات الغلاف الجوي سمكاً كلما بعدت عن سطح الأرض .	(✓)
8	تنشر الأنظمة السعودية في جريدة أم القرى .	(✓)
9	من الآثار السلبية للتجوية والتعرية تأمين مأوى تعيش فيه الحيوانات .	(x)

(4 درجات)

ب) اذكر اثنين فقط لما يأتي :

أ- من الأنظمة الأساسية للحكم (1: نظام مجلس الوزراء 2) نظام مجلس الشورى (النظام الأساسي للحكم، نظام هيئة البيعة، نظام المناطق)

ب- من عناصر المناخ : (1 الحرارة . 2 الضغط الجوي . (الرياح ، الرطوبة)

(5 درجات)

السؤال الثالث : أ) ضع المصطلح التالية في المكان المناسب :

- (1) (الصخور النارية) صخور منصهرة اندفعت من باطن الأرض ثم تصلبت .
- (2) (الصخور المتحولة) صخور تحولت عن اصلها الرسوبي أو الناري بفعل الحرارة والضغط .
- (3) (البيئة) هي المكان أو الوسط الذي يعيش فيه المخلوق الحي فيؤثر فيه ويأثر به .
- (4) (الإعصار) عاصفة هوائية شديدة حلزونية الشكل قد تزيد سرعتها على 119 كم في الساعة .

(2 درجات)

ب) علل لما يأتي:

- (1) تطير الطائرات في الغلاف الجوي العلوي (الستراتوسفير) .
لأنها طبقة مستقرة جداً ، فتكون الطائرات فيها في مأمن من تقلبات الجو .
- (2) اعتماد سكان المناطق الساحلية قديماً على النشاط البحري .
لأنه مصدر الدخل بالنسبة لسكان المناطق الساحلية

(7 درجات)

ج) : صل الفقرة (ب) بما يناسبها من الفقرة (أ) فيما يأتي :

م	العمود [أ]	الإجابة	[ب]
1	من العناصر الحية	4	الأنيمومتر
2	من العناصر الغير حية	5	الزلازل
3	جهاز لقياس الضغط الجوي	6	الانكسارات
4	جهاز لقياس سرعة الرياح	7	البراكين
5	من العوامل الطبيعية الداخلية السريعة	3	الباروجراف
6	من العوامل الطبيعية الداخلية البطيئة	2	الغلاف المائي
7	تخرج أنواع مختلفة من الصخور المنصهرة والغازات والأبخرة والمقذوفات	1	الإنسان

تمت الأسئلة

معلم المادة /

مع تمنياتي لكم بالتوفيق والنجاح

محمد القرني (اللهم اجعلها صدقة لوالدي رحمة الله عليهم)

الدراسات الاجتماعية	المادة	١٤٤٦هـ	العام الدراسي
	الزمن	الثاني	الفصل الدراسي
4	عدد الأوراق		الدور
3	عدد الأسئلة	الثاني المتوسط	الصف
40 فقرة (كل فقرة بدرجة)	عدد الفقرات	40 درجة	الدرجة النهائية

اسم الطالب	نموذج مقترح	الفصل
------------	-------------	-------

بيان تقدير الدرجات						
المراجع		المصحح		الدرجة المستحقة		رقم السؤال
التوقيع	الاسم	التوقيع	الاسم	كتابة	رقماً	
						1
						2
						3
		راجعه:	جمعه:			المجموع
			اسم المدقق وتوقيعه		_____	الدرجة بعد التدقيق

تعليمات هامة

- التوكل على الله وتذكر حديث نبينا محمد صلى الله عليه وسلم حيث قال (من عشنا فليس منا)
- اكتب اسمك الرباعي كاملاً في الصفحة الأولى وفصلك (أ أو ب) فقط
- تأكد من عدد الأسئلة انها أربعة أسئلة
- الكتابة تكون بالقلم الأزرق الجاف
- الالتزام بالهدوء في قاعة الاختبار
- تأكد من جوابك على جميع الأسئلة
- الخروج من قاعة الاختبار بعد مضي نصف الوقت

(أ) ضع علامة (✓) أمام العبارة الصحيحة وعلامة (x) أمام العبارة الخاطئة فيما يلي ؟

1	يقع وطني المملكة العربية السعودية في الاقليم الاستوائي
2	تمتلك دول مجلس التعاون موارد اقتصادية لها تأثير كبير في الاقتصاد العالمي
3	من نتائج الالتزام بالأنظمة تحمل المسؤولية
4	يعتبر الجرانيت والبازلت من الصخور المتحولة
5	يوجد في المملكة براكين قديمة
6	يعقد قادة دول مجلس التعاون اجتماعاتهم مرة كل ثلاثة اشهر
7	الالتواءات والانكسارات من العمليات الداخلية البطيئة لتشكيل سطح الارض

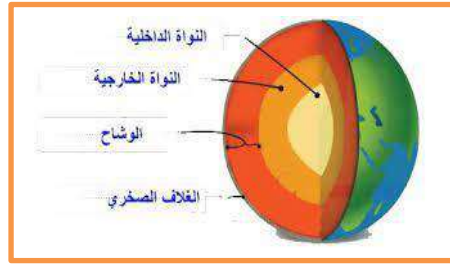
(ب) عزيزي الطالب من خلال دراستك لإنجازات مجلس التعاون صنف مايلي حسب الجدول؟

دعم القضية الفلسطينية - درع الجزيرة - حرية انتقال السلع

انجازات عسكرية	انجازات سياسية	انجازات اقتصادية	اخرى

(ج) تعرف على الصور ادناه مستعيناً بالشكل المجاور ؟

طبقات الارض
بالون الطقس
الصخور المتحولة



(د) صحح ماتحته خط في العبارات التالية ؟

م	العبارة	التصحيح
1	ينقسم الغلاف الجوي الى <u>ثمان</u> طبقات	
2	تقع دول مجلس التعاون في الجزء <u>الشمالي الشرقي</u> من قارة آسيا	

اقلب الورقة

(أ) أختَر الإجابة الصحيحة وذلك بوضع دائرة حول الخيار المناسب فيما يأتي ؟

1	هي الوسط الذي يحيط بالمخلوق الحي فيؤثر فيه ويتأثر به :						
أ	التجوية	ب	التعرية	ج	التصحّر	د	البيئة
2	كل مايلي من أنواع الرياح اليومية ماعدا :						
أ	نسيم البر	ب	نسيم البحر	ج	العكسية	د	نسيم الوادي
3	الغاز الذي يشكل النسبة الأكبر في الغلاف الجوي هو :						
أ	النيتروجين	ب	الأكسجين	ج	الكربون	د	الهيدروجين
4	وصف حالة الجو في مدة زمنية قصيرة :						
أ	المناخ	ب	الرطوبة	ج	الضغط الجوي	د	الطقس
5	تأسس مجلس التعاون الخليجي عام :						
أ	1400هـ	ب	1401هـ	ج	1402هـ	د	1403هـ
6	من أهم مظاهر السطح في دول مجلس التعاون هضبة نجد وتقع في :						
أ	المملكة العربية السعودية	ب	الكويت		البحرين		سلطنة عمان

(ب) من ابرز التحديات التي تواجه دول مجلس التعاون (البطالة) اكتب بأسلوبك عن هذا الموضوع ؟

(ج) ضع الرقم الموجود امام المجموعة الأولى امام مايناسبه من المجموعة الثانية ؟

الرقم	المجموعة الاولى	المجموعة الثانية
1	الترمومتر	جهاز قياس مقدار الضغط الجوي
2	السيسموجراف	جهاز قياس الرطوبة
3	الانيمومتر	جهاز قياس درجات الحرارة في الجو
4	الهيجرومتر	جهاز رصد الزلازل
		جهاز قياس سرعة الرياح

السؤال الثالث:
(أ) قارن بين النظام واللائحة وفق الجدول ؟

اللائحة	وجه المقارنة	النظام
	السمة	
	أداة الإصدار	
	التعديل	

(ب) أكمل خرائط المفاهيم التالية ؟



(ج) اكتب وعبر بأسلوبك ورأيك بإيجاز حول المواضيع التالية ؟

1 - جهود حكومة وطني المملكة العربية السعودية في المحافظة على البيئة :

.....

2 - النتائج المترتبة على تطبيق نظام مكافحة الرشوة :

.....

(د) اذكر السبب لما يأتي (بم تفسر) ؟

1 - أهمية طبقة الأوزون للكائنات الحية :

2 - تعد درجة الحرارة اهم عناصر المناخ :

انتهت الاسئلة
تمنيتي للجميع بالتوفيق والنجاح

مدير المدرسة :

معلم المادة :

نموذج الإجابة

الصف: الثاني المتوسط
الفصل الدراسي الثاني
١٤٤٦ هـ

وزارة التعليم
Ministry of Education

المملكة العربية السعودية
وزارة التعليم
إدارة تعليم
نموذج أسئلة الاختبار النهائي

محمد القرني (اللهم اجعلها صدقة لوالدي رحمة الله عليهم)

الدراسات الاجتماعية	المادة	١٤٤٦ هـ	العام الدراسي
	الزمن	الثاني	الفصل الدراسي
4	عدد الأوراق		الدور
3	عدد الأسئلة	الثاني المتوسط	الصف
40 فقرة (كل فقرة بدرجة)	عدد الفقرات	40 درجة	الدرجة النهائية

اسم الطالب	نموذج اجابة	الفصل
------------	-------------	-------

بيان تقدير الدرجات						
المراجع		المصحح		الدرجة المستحقة		رقم السؤال
التوقيع	الاسم	التوقيع	الاسم	كتابة	رقماً	
						1
						2
						3
		راجعه:	جمعه:			المجموع
			اسم المدقق وتوقيعه		_____	الدرجة بعد التدقيق

تعليمات هامة

- التوكل على الله وتذكر حديث نبينا محمد صلى الله عليه وسلم حيث قال (من عشنا فليس منا)
- اكتب اسمك الرباعي كاملاً في الصفحة الأولى وفصلك (أ أو ب) فقط
- تأكد من عدد الأسئلة انها أربعة أسئلة
- الكتابة تكون بالقلم الأزرق الجاف
- الالتزام بالهدوء في قاعة الاختبار
- تأكد من جوابك على جميع الأسئلة
- الخروج من قاعة الاختبار بعد مضي نصف الوقت

(ب) ضع علامة (✓) أمام العبارة الصحيحة وعلامة (x) أمام العبارة الخاطئة فيما يلي ؟

1	يقع وطني المملكة العربية السعودية في الاقليم الاستوائي	x
2	تمتلك دول مجلس التعاون موارد اقتصادية لها تأثير كبير في الاقتصاد العالمي	✓
3	من نتائج الالتزام بالأنظمة تحمل المسؤولية	✓
4	يعتبر الجرانيت والبازلت من الصخور المتحولة	x
5	يوجد في المملكة براكين قديمة	✓
6	يعقد قادة دول مجلس التعاون اجتماعاتهم مرة كل ثلاثة اشهر	x
7	الالتواءات والانكسارات من العمليات الداخلية البطيئة لتشكيل سطح الارض	✓

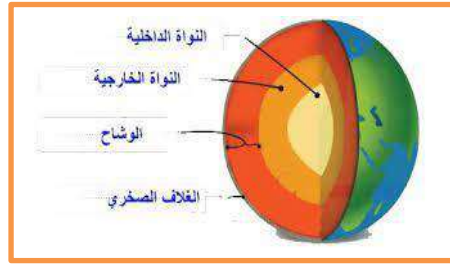
(ب) عزيزي الطالب من خلال دراستك لإنجازات مجلس التعاون صنف مايلي حسب الجدول؟

دعم القضية الفلسطينية - درع الجزيرة - حرية انتقال السلع

انجازات عسكرية	انجازات سياسية	انجازات اقتصادية	اخرى
درع الجزيرة	دعم القضية الفلسطينية	حرية انتقال السلع	

(ج) تعرف على الصور ادناه مستعيناً بالشكل المجاور ؟

طبقات الارض
بالون الطقس
الصخور المتحولة



طبقات الارض



بالون الطقس

(د) صحح ماتحته خط في العبارات التالية ؟

م	العبارة	التصحيح
1	ينقسم الغلاف الجوي الى <u>ثمان</u> طبقات	خمس
2	تقع دول مجلس التعاون في الجزء <u>الشمالي الشرقي</u> من قارة آسيا	الجنوبي الغربي



(أ) أختَر الإجابة الصحيحة وذلك بوضع دائرة حول الخيار المناسب فيما يأتي ؟

1	أ	التجوية	ب	التعرية	ج	التصحّر	د	البيئة
هي الوسط الذي يحيط بالمخلوق الحي فيؤثر فيه ويتأثر به :								
2	أ	نسيم البر	ب	نسيم البحر	ج	العكسية	د	نسيم الوادي
كل مايلي من انواع الرياح اليومية ماعدا :								
3	أ	النيتروجين	ب	الاكسجين	ج	الكربون	د	الهيدروجين
الغاز الذي يشكل النسبة الأكبر في الغلاف الجوي هو :								
4	أ	المناخ	ب	الرطوبة	ج	الضغط الجوي	د	الطقس
وصف حالة الجو في مدة زمنية قصيرة :								
5	أ	1400هـ	ب	1401هـ	ج	1402هـ	د	1403هـ
تأسس مجلس التعاون الخليجي عام :								
6	أ	المملكة العربية السعودية	ب	الكويت	ج	البحرين	د	سلطنة عمان
من أهم مظاهر السطح في دول مجلس التعاون هضبة نجد وتقع في :								

(ب) من ابرز التحديات التي تواجه دول مجلس التعاون (البطالة) اكتب بأسلوبك عن هذا الموضوع ؟

البطالة هي ألا يجد المرء عملاً وهو قادر عليه وراغب فيه ولقد قامت دول مجلس التعاون بإجراءات للحد من البطالة ومنها (توطين الوظائف و رفع الاجور و التدريب المنتهي بالتوظيف واقتصار بعض المهن على المواطن)

(ج) ضع الرقم الموجود امام المجموعة الأولى امام مايناسبه من المجموعة الثانية ؟

الرقم	المجموعة الأولى	المجموعة الثانية
1	الترمومتر	جهاز قياس مقدار الضغط الجوي
2	السيسموجراف	جهاز قياس الرطوبة
3	الانيمومتر	جهاز قياس درجات الحرارة في الجو
4	الهيجرومتر	جهاز رصد الزلازل
		جهاز قياس سرعة الرياح

اقلب الورقة

(أ) قارن بين النظام واللائحة وفق الجدول ؟

اللائحة	وجه المقارنة	النظام
مفصل	السمة	عام
قرار مجلس الوزراء	أداة الاصدار	مرسوم ملكي
كثير	التعديل	قليل جدا

(ب) أكمل خرائط المفاهيم التالية ؟



(ج) اكتب وعبر بأسلوبك ورأيك بإيجاز حول المواضيع التالية ؟

1 - جهود حكومة وطني المملكة العربية السعودية في المحافظة على البيئة :
إنشاء المحميات الطبيعية و مبادرة السعودية الخضراء

2 - النتائج المترتبة على تطبيق نظام مكافحة الرشوة :

تحقيق مبدأ العدالة و تكافؤ الفرص والمساواة بين افراد المجتمع .

(د) اذكر السبب لما ياتي (بم تفسر) ؟

- 1 - أهمية طبقة الأوزون للكائنات الحية : يحميها من الأشعة الضارة القادمة من الشمس .
- 2 - تعد درجة الحرارة اهم عناصر المناخ : لأنها تؤثر في بقية العناصر الأخرى . .

انتهت الاسئلة

تمنياتي للجميع بالتوفيق والنجاح

مدير المدرسة :

معلم المادة :

الدرجة كتابة	الدرجة بعد المراجعة	المراجع	الدرجة كتابة	الدرجة	المصحح
		التوقيع		٤٠	التوقيع
	٤٠			٤٠	

السؤال الأول: اختر الإجابة الصحيحة فيما يأتي : (١٠ درجات)

١	يتكون من قادة الدول الاعضاء ويعقد اجتماعاته مرة كل سنة هو :	١٣
(أ)	المجلس الأعلى	(ب) المجلس الوزاري
(ج)	الامانة العامة	(د) المجلس الاجتماعي
٢	تكوين قوة عسكرية موحدة للتدخل السريع باسم درع الجزيرة من الإنجازات :	
(أ)	العسكرية والأمنية	(ب) السياسية
(ج)	الاقتصادية	(د) الاجتماعية
٣	تعيش فيها المخلوقات الحية وهي طبقة السحب والعواصف والأمطار تعرف بطبقة :	
(أ)	الستراتوسفير	(ب) التروبوسفير
(ج)	الثيرموسفير	(د) الإكسوسفير
٤	أنشئ مجلس التعاون لدول الخليج العربية عام :	
(أ)	١٤٠٠هـ	(ب) ١٤٠١هـ
(ج)	١٤٠٢هـ	(د) ١٤٠٣هـ
٥	البركان الذي لا يحتمل انفجاره هو بركان :	
(أ)	نشط	(ب) جديد
(ج)	خامد	(د) هادئ
٦	من اسباب حدوث الزلازل هو :	
(أ)	سرعة الرياح	(ب) دوران الأرض
(ج)	انصهار الصخور	(د) انخفاض درجة الحرارة
٧	تقل الرطوبة أو تنعدم في مدينة :	
(أ)	جدة	(ب) الدمام
(ج)	جيزان	(د) الرياض
٨	من الأنظمة الأساسية للدولة نظام :	
(أ)	حماية الطفل	(ب) مكافحة الجرائم
(ج)	الهيئة العامة للغذاء والدواء	(د) مجلس الوزراء
٩	الغاز الذي يشكل نسبة أكثر في الغلاف الجوي بمقدار ٧٨% هو :	
(أ)	النيتروجين	(ب) ثاني اكسيد الكربون
(ج)	الأكسجين	(د) الهيدروجين
١٠	ينقسم الإقليم الصحراوي إلى :	
(أ)	الحار و البارد	(ب) المعتدل و البارد
(ج)	الدافئ و البارد	(د) الدافئ و المعتدل

(ب) عدد ثلاثة من الخصائص المشتركة بين سكان دول مجلس التعاون ؟ (٣ درجات)

(١)

(٢)

(٣)

السؤال الثاني :

(١٠ درجات)

١٠

ضع علامة (√) أمام العبارة الصحيحة ، وعلامة (x) أمام العبارة الخاطئة فيما يلي :

- (١) فوائد اجتماعية وهي التي تتعلق بالحماية والمحافظة على الفرد والمجتمع . ()
- (٢) تقع دول مجلس التعاون في الجزء الجنوبي الغربي من قارة آسيا . ()
- (٣) الأنظمة الأساسية هي التي تختص بالموضوعات العامة . ()
- (٤) لكي تعطي مقاييس حرارة الجو بدقة عالية فلا بد من وضع الجهاز تحت اشعة الشمس . ()
- (٥) تنشر الأنظمة السعودية في جريدة أم القرى . ()
- (٦) تزداد طبقات الغلاف الجوي سمكاً كلما بعدت عن سطح الأرض . ()
- (٧) التعرية من العمليات الخارجية لتشكيل سطح الأرض . ()
- (٨) في المملكة العربية السعودية براكين قديمة . ()
- (٩) يقع الجبل الأخضر في المملكة العربية السعودية . ()
- (١٠) من الآثار السلبية للتجوية والتعرية تأمين مأوى تعيش فيه الحيوانات . ()

السؤال الثالث : أ (وصل الفقرة (ب) بما يناسبها من الفقرة (أ))

(١٠ درجات)

م	(أ)	الإجابة	(ب)
١	من العوامل الطبيعية الداخلية السريعة		الغلاف المائي
٢	من العوامل الطبيعية الداخلية البطيئة		الحيوان
٣	صخور تحولت عن اصلها الرسوبي أو الناري بفعل الحرارة والضغط		الرياح
٤	صخور منصهرة اندفعت من باطن الأرض ثم تصلبت		الإعصار
٥	جهاز لقياس سرعة الرياح		الباروجراف
٦	جهاز لقياس الضغط الجوي		الأنيمومتر
٧	عناصر غير حية		الصخور النارية
٨	عناصر حية		الصخور المتحولة
٩	تيارات هوائية تنتقل من مناطق الضغط المرتفع إلى مناطق الضغط المنخفض		الانكسارات
١٠	عاصفة هوائية شديدة حلزونية الشكل قد تزيد سرعتها على ١١٩ كم في الساعة		الزلازل

اجب عن الأسئلة التالية : أ (عرف الغلاف الجوي ؟) (درجتان)

هو

ب (أكمل الفراغات التالية :) (٣ درجات)

* من عناصر المناخ في المملكة العربية السعودية : و

ج (من المشكلات التي ظهرت بعد النمو الاقتصادي والتطور السريع لدول مجلس التعاون. اذكر اثنين فقط :) (درجتان)

- ١

- ٢

نموذج الإجابة

السؤال الأول : اختر الإجابة الصحيحة فيما يأتي :	(10 درجات)
1	يتكون من قادة الدول الاعضاء ويعقد اجتماعاته مرة كل سنة هو :
(أ)	المجلس الأعلى
(ب)	المجلس الوزاري
(ج)	الأمانة العامة
(د)	المجلس الاجتماعي
2	تكوين قوة عسكرية موحدة للتدخل السريع باسم درع الجزيرة من الإنجازات :
(أ)	العسكرية والأمنية
(ب)	السياسية
(ج)	الاقتصادية
(د)	الاجتماعية
3	تعيش فيها مخلوقات الحية وهي طبقة السحب والعواصف والأمطار تعرف بطبقة :
(أ)	الستراتوسفير
(ب)	التروبوسفير
(ج)	الثيرموسفير
(د)	الإكسوسفير
4	أنشئ مجلس التعاون لدول الخليج العربية عام :
(أ)	1400 هـ
(ب)	1401 هـ
(ج)	1402 هـ
(د)	1403 هـ
5	البركان الذي لا يحتمل انفجاره هو بركان :
(أ)	نشط
(ب)	جديد
(ج)	خامد
(د)	هادئ
6	من اسباب حدوث الزلازل هو :
(أ)	سرعة الرياح
(ب)	دوران الأرض
(ج)	انصهار الصخور
(د)	انخفاض درجة الحرارة
7	تقل الرطوبة أو تنعدم في مدينة :
(أ)	جدة
(ب)	الدمام
(ج)	جيزان
(د)	الرياض
8	من الأنظمة الأساسية للدولة نظام :
(أ)	حماية الطفل
(ب)	مكافحة الجرائم
(ج)	الهيئة العامة للغذاء والدواء
(د)	مجلس الوزراء
9	الغاز الذي يشكل نسبة أكثر في الغلاف الجوي بمقدار 78% هو :
(أ)	النيتروجين
(ب)	ثاني اكسيد الكربون
(ج)	الأكسجين
(د)	الهيدروجين
10	ينقسم الإقليم الصحراوي إلى :
(أ)	الحار والبارد
(ب)	المعتدل والبارد
(ج)	الدافئ والبارد
(د)	الدافئ والمعتدل

(ب) عدد ثلاثة من الخصائص المشتركة بين سكان دول مجلس التعاون ؟ (3 درجات)

موقع
مادتي

(1) دينهم واحد وهو الإسلام .

(2) أصولهم واحدة .

(3) لغتهم واحدة وهي اللغة العربية.

تابع إجابة ب (دولهم متجاورة وتشرف على الخليج العربي , يجمع بينهم تاريخ مشترك , عاداتهم وتقاليدهم متقاربة , تشابه أنشطتهم الاقتصادية)

السؤال الثاني :

(10 درجات)

10

10

ضع علامة (√) أمام العبارة الصحيحة , وعلامة (x) أمام العبارة الخاطئة فيما يلي :

- (1) فوائد اجتماعية وهي التي تتعلق بالحماية والمحافظة على الفرد والمجتمع . (√)
- (2) تقع دول مجلس التعاون في الجزء الجنوبي الغربي من قارة آسيا . (√)
- (3) الأنظمة الأساسية هي التي تختص بالموضوعات العامة . (√)
- (4) لكي تعطي مقاييس حرارة الجو بدقة عالية فلا بد من وضع الجهاز تحت اشعة الشمس . (x)
- (5) تنشر الأنظمة السعودية في جريدة أم القرى . (√)
- (6) تزداد طبقات الغلاف الجوي سمكاً كلما بعدت عن سطح الأرض . (√)
- (7) التعرية من العمليات الخارجية لتشكيل سطح الأرض . (√)
- (8) في المملكة العربية السعودية براكين قديمة . (√)
- (9) يقع الجبل الأخضر في المملكة العربية السعودية . (x)
- (10) من الآثار السلبية للتجوية والتعرية تأمين مأوى تعيش فيه الحيوانات . (x)

السؤال الثالث : أ) وصل الفقرة (ب) بما يناسبها من الفقرة (أ)

(10 درجات)

17

17

م	(أ)	الإجابة	(ب)
1	من العوامل الطبيعية الداخلية السريعة	7	الغلاف المائي
2	من العوامل الطبيعية الداخلية البطيئة	8	الحيوان
3	صخور تحولت عن اصلها الرسوبي أو الناري بفعل الحرارة والضغط	9	الرياح
4	صخور منصهرة اندفعت من باطن الأرض ثم تصلبت	10	الإعصار
5	جهاز لقياس سرعة الرياح	6	الباروجراف
6	جهاز لقياس الضغط الجوي	5	الأنيمومتر
7	عناصر غير حية	4	الصخور النارية
8	عناصر حية	3	الصخور المتحولة
9	تيارات هوائية تنتقل من مناطق الضغط المرتفع إلى مناطق الضغط المنخفض	2	الانكسارات
10	عاصفة هوائية شديدة حلزونية الشكل قد تزيد سرعتها على 119 كم في الساعة	1	الزلازل

ب اجب عن الأسئلة التالية : أ) عرف الغلاف الجوي ؟

(درجتان)

الغلاف الجوي هو / غلاف غازي يحيط بالكرة الأرضية ليس له لون ولا طعم ولا رائحة .

ب) أكمل الفراغات التالية :

(3 درجات)

* من عناصر المناخ في المملكة العربية السعودية : الحرارة و الضغط الجوي و الرياح . (الرطوبة)

ج) من المشكلات التي ظهرت بعد النمو الاقتصادي والتطور السريع لدول مجلس التعاون. اذكر اثنين فقط :

(درجتان)

1- العمالة الوافدة .

2- البطالة .

(التلوث البيئي , التصحر)

اختبار الفصل الدراسي الثاني
لمادة الاجتماعيات لعام ١٤٤٦ هـ
الصف : الثاني متوسط
الزمن : ساعة ونصف



المملكة العربية السعودية
وزارة التعليم
إدارة التعليم
متوسطة

المصحح: أ.
الدرجة كتابية:
التوقيع:

الاسم:
الصف:
رقم الجلوس: ()

المراجع: أ.
الدرجة كتابية:
التوقيع:

٤٠

٤٠

الغلاف الجوي

الوحدة الرابعة

السؤال الأول: اختر الإجابة الصحيحة فيما يلي :

١	الطبقة التي تغطي سطح الأرض وتعيش فيها المخلوقات الحية:	أ	التروبوسفير	ب	الستراتوسفير	ج	الميزوسفير	د	الثيرموسفير
٢	تعد درجة الحرارة أهم عناصر المناخ وذلك بسبب :	أ	الارتفاع عن سطح الأرض	ب	تؤثر في بقية العناصر	ج	تمدد جزيئات الهواء	د	دوران الشمس
٣	يمكن معرفة مقدار الضغط الجوي باستخدام جهاز :	أ	الباروجراف	ب	سرعة الرياح	ج	دوارة الرياح	د	السيكرومتر
٤	الجهاز المستخدم لقياس سرعة الرياح :	أ	البارومتر المعدني	ب	الباروجراف	ج	البارومتر العادي	د	الأنيمومتر
٥	الجهاز المستخدم لقياس الرطوبة :	أ	الباروجراف	ب	البارومتر العادي	ج	البارومتر المعدني	د	الهيجمتر
٦	العوامل المؤثرة في المناخ:	أ	الندى	ب	السحاب	ج	الرياح	د	الصقيع
٧	القشرة الأرضية الصلبة التي تكون القارات وقيعان البحار والمحيطات يطلق عليها :	أ	الجوي	ب	الصخري	ج	الحيوي	د	المائي
٨	العوامل المشتركة بين نمو النبات الطبيعي وتوزيع الحيوانات على سطح الأرض :	أ	التربة والنبات الطبيعي	ب	المناخ والتضاريس	ج	المناخ والتربة	د	المناخ والتضاريس
٩	غلاف غازي يحيط بالكرة الأرضية ليس له لون ولا طعم ولا رائحة يطلق عليه :	أ	الجوي	ب	الصخري	ج	الحيوي	د	المائي
١٠	يتكون الغلاف الجوي من العديد من الغازات كغاز النيتروجين ونسبته :	أ	٧٥%	ب	٧٦%	ج	٧٧%	د	٧٨%
١١	أسباب حدوث الزلازل :	أ	سرعة الرياح	ب	انخفاض درجة الحرارة	ج	دوران الأرض	د	انصهار الصخور
١٢	البركان الغير محتمل انفجاره يطلق عليه :	أ	النشط	ب	المتجدد	ج	الخامد	د	الهادئ

١٣	تسقط الأمطار في الإقليم الاستوائي على مدار العام وتكون الأمطار غزيرة في فصلي:	أ	الصيف والشتاء	ب	الشتاء والربيع	ج	الربيع والخريف	د	الخريف والشتاء
١٤	ينقسم الإقليم الصحراوي إلى :	أ	الحار والبارد	ب	المعتدل والبارد	ج	الدافئ والبارد	د	الحار والساخن
١٥	فائدة الغلاف الجوي الذي خلقه الله تعالى :	أ	تساعد على تعامد أشعة الشمس	ب	انخفاض درجة الحرارة عند الارتفاع	ج	حدوث دورة الماء بإعادته إلى الأرض	د	الطبقة التي تغطي سطح الأرض وتعيش فيها المخلوقات الحية:
١٦	حرصت حكومة وطني المملكة العربية السعودية على إنشاء محميات مثل :	أ	عتمة	ب	سقطري	ج	(الوعول	د	حوف
١٧	وصف حالة الجو بعناصره المختلفة في منطقة محددة في فترة زمنية قصيرة يطلق عليه :	أ	المناخ	ب	الضغط الجوي	ج	(ج) الرياح	د	الطقس
١٨	وصف حالة الجو بعناصره المختلفة في منطقة محددة في فترة زمنية قصيرة يطلق عليه :	أ	المناخ	ب	الضغط الجوي	ج	الرياح	د	الطقس

دول الخليج العربي

الوحدة الخامسة

١	أنشئ مجلس التعاون لدول الخليج العربي عام ١٤٠١هـ وكان مقر المجلس في منطقة :	أ	الأحساء	ب	الرياض	ج	جدة	د	الطائف
٢	تقع دول مجلس التعاون لدول الخليج العربية في الجزء:	أ	الشمال الشرق من قارة أوروبا	ب	الجنوبي الغربي من قارة آسيا	ج	الجنوبي الغربي من قارة استراليا	د	الشمال الشرقي من قارة أفريقيا
٣	العوامل المؤثرة في مناخ دول مجلس التعاون :	أ	الموقع الجغرافي	ب	تنوع التضاريس	ج	أشعة الشمس	د	دوران الأرض
٤	وضعت لدول مجلس التعاون لدول الخليج العربية أهداف أساسية هي :	أ	تحقيق التنسيق والتكامل والترابط	ب	دعم العمل ضمن منظومة العمل الخليجي	ج	الإسهام في دعم وحدة الدول العربية	د	تنسيق تنفيذ العمل لإنجاز المبادرات المشتركة
٥	أهداف دول مجلس التعاون دفع عملية التقدم العلمي والتقني وذلك عن طريق :	أ	تنسيق مواقف الدول	ب	الإسهام في دعم وحدة الدول	ج	المشاركة في حفظ الأمن	د	إقامة المشروعات المشتركة
٦	لدول مجلس التعاون منجزات من الناحية السياسية ومن أهمها :	أ	دعم وحدة الجمهورية العراقية	ب	اتفاقية الدفاع المشترك	ج	حرية انتقال السلع الوطنية	د	اعتماد الأنظمة الرياضية

٧	تعددت الآثار والمنجزات العسكرية والأمنية لدول مجلس التعاون وذلك من خلال :						
أ	الدعم الدائم للقضية الفلسطينية	ب	المساهمة في خدمة الإسلام	ج	تحقيق التضامن العربي	د	اتفاقية الدفاع المشترك
٨	مظاهر تلوث البيئي تلوث الهواء وينتج عنه :						
أ	مخلفات المصانع	ب	الغازات السامة	ج	عوادم السيارات	د	الحرانق
٩	مظاهر التلوث البيئي تلوث التربة وينتج عنه :						
أ	عوادم السيارات	ب	دخان المصانع	ج	بكتيريا كيميائية	د	المبيدات الزراعية
١٠	قامت دول مجلس التعاون باتخاذ الإجراءات اللازمة للمحافظة على الغطاء النباتي من خلال :						
أ	زحف الرمال إلى المناطق	ب	إزالة الغطاء النباتي	ج	إنشاء المحميات الطبيعية	د	الرعي الجائر
١١	أبرز إنجازات دول مجلس التعاون من الناحية الاقتصادية :						
أ	التعاون في المجال الأمني	ب	حرية انتقال السلع الوطنية	ج	اتفاقية الدفاع المشترك	د	المساواة في تعامل الطلاب
١٢	استقدام العمالة الوافدة أثر سلبيا على دول المجلس فمن أبرز آثارها:						
أ	تكوين بيئة متجانسة	ب	تغير التركيبة السكانية	ج	زيادة فرص العمل للمواطنين	د	توجيه السياسات التدريبية
١٣	ظهرت البطالة بشكل ملحوظ في دول مجلس التعاون لعدة أسباب أهمها :						
أ	الاعتماد على عمالة منزلية	ب	تكوين بيئة غير متجانسة	ج	وجود مشكلات أمنية	د	وجود مشكلات أمنية
١٤	جهود دول مجلس التعاون للحد من البطالة :						
أ	إنشاء المعاهد وكليات التقنية	ب	عدم مواكبة السياسة التعليمية	ج	انتشار الأمية وتدني المستوى التعليمي	د	الضغط على الخدمات الأساسية
١٥	أسباب التصحر وتدهور الأراضي الزراعية في دول مجلس التعاون :						
أ	إنشاء المحميات الطبيعية	ب	إصدار تنظيم لعملية قطع الأشجار	ج	إزالة الغطاء النباتي	د	تعيين حراس ومراقبين
١٦	تقع دول مجلس التعاون لدول الخليج العربية في الجزء:						
أ	الشمال الشرق من قارة أوروبا	ب	الجنوبي الغربي من قارة آسيا	ج	الجنوبي الغربي من قارة استراليا	د	الشمال الشرقي من قارة أفريقيا
١٧	العوامل المؤثرة في مناخ دول مجلس التعاون :						
أ	الموقع الجغرافي	ب	تنوع التضاريس	ج	أشعة الشمس	د	دوران الأرض
١٨	شهدت دول مجلس التعاون نمواً كبيراً في عدد السكان خلال العقود الأخيرة وذلك بسبب:						
أ	زيادة الموارد الاقتصادية	ب	انخفاض الخدمات الصحية	ج	قلة فرص العمل	د	ضعف الأيدي العاملة
١٩	يتمتع سكان دول مجلس التعاون بخصائص مشتركة أبرزها:						
أ	اختلاف العادات والتقاليد	ب	دولهم متباعدة	ج	الأنشطة الاقتصادية	د	مشرفة على البحر الأحمر

٢٠	التوقيع على اتفاقية الدفاع المشترك لدول مجلس التعاون ضمن المجال :						
أ	الاقتصادي	ب	الفني	ج	العسكري	د	سياسي
٢٢	الدعم الدائم للقضية الفلسطينية مادياً ومعنوياً في جميع المحافل الدولية ضمن المجال :						
أ	السياسي	ب	العسكري	ج	الاقتصادي	د	التقني
٢٣	تكوين قوة عسكرية موحدة للتدخل السريع لحماية دول المجلس وسميت ب:						
أ	إعادة الأمل	ب	عاصفة الحزم	ج	عاصفة الصحراء	د	درع الجزيرة
٢٤	دعم وحدة الجمهورية العراقية والجمهورية اليمنية واستقرارهما وسيادتهما ضمن المجال :						
أ	العسكري	ب	التقني	ج	السياسي	د	الاقتصادي
٢٥	المضيق الذي يربط بين الخليج العربي بالمحيط الهندي مروراً ببحر عُمان وبحر العرب هو :						
أ	هرمز	ب	باب المندب	ج	جبل طارق	د	فوكلاند
٢٦	توسعت دول مجلس التعاون في تحقيق الأمن الغذائي فأتخذت عدة خطوات ومنها :						
أ	بيع أراضي للمواطنين	ب	إنشاء السدود	ج	إنشاء جمعيات غير حكومية	د	المحافظة على نظافة السواحل
٢٧	حققت المملكة العربية السعودية الاكتفاء الذاتي من إنتاج :						
أ	التمور	ب	القطن	ج	الأرز	د	الزعفران
٢٨	اتخذت دول مجلس التعاون العديد من الخطوات من أجل تحسين الإنتاج الحيواني وزيادته وذلك من خلال :						
أ	المحافظة على المناطق السياحية	ب	زيادة الثروة المائية	ج	تحسين السلالات	د	استصلاح الأراضي
٢٩	العوامل التي ساعدت على تطور الصناعة في دول مجلس التعاون:						
أ	تطور قطاع النجزة	ب	توطين الصناعات العسكرية	ج	توطين الصناعات الواعدة	د	توافر النقل والمواصلات
٣٠	يربط مضيق هرمز الخليج العربي بالمحيط الهادي						
أ	الهادي	ب	الهندي	ج	الاطلسي	د	المتجمد الشمالي
٣١	أصغر دول مجلس التعاون من حيث المساحة						
أ	البحرين	ب	قطر	ج	الكويت	د	الإمارات
٣٢	" حار رطب صيفاً , معتدل شتاءً " يتركز هذا المناخ في دول الخليج على						
أ	المناطق المنخفضة	ب	المناطق الداخلية	ج	المناطق الساحلية	د	المرتفعات
٣٣	دائرة العرض التي تمر بدول مجلس التعاون						
أ	السرطان	ب	الاستواء	ج	الجدلي	د	جرينتش
٣٤	حققت المملكة العربية السعودية بشكل خاص الاكتفاء الذاتي من إنتاج						
أ	التمور	ب	القمح	ج	الأرز	د	الفاكهة

الأنظمة واللوائح

الوحدة الخامسة

١	قواعد وأحكام عامة ملزمة تنظم جانباً محدداً لتحقيق فائدة للمجتمع وأفراده يطلق عليها :					
أ	النظام	ب	اللائحة	ج	المجال	د
٢	القواعد التنفيذية أو التنظيمية التي يصدرها مجلس الوزراء أو الوزير المختص يطلق عليها :					
أ	النظام	ب	اللائحة	ج	المجال	د
٣	الجهة التي تصدر النظام في المملكة العربية السعودية هي :					
أ	نظام المناطق	ب	مجلس الشورى	ج	مجلس الوزراء	د
٤	أول مرحلة من مراحل صدور النظام مرحلة :					
أ	الإصدار	ب	النشر	ج	الدراسة	د
٥	لائحة مراقبة الأغذية والباعة المتجولين تدرج ضمن لوائح :					
أ	ضبط	ب	تنظيمية	ج	تحليلية	د
٦	أداة إصدار الأنظمة العامة :					
أ	أمر ملكي	ب	مرسوم ملكي	ج	قرار	د
٧	تأتي مرحلة إقرار النظام بعد مرحلة :					
أ	الدراسة والمراجعة	ب	الاقتراح	ج	النشر	د
٨	الأنظمة الأساسية للدولة :					
أ	هيئة البيعة	ب	حماية الطفل	ج	مكافحة الجرائم	د
٩	تعالج الأنظمة المشكلات :					
أ	الاجتماعية	ب	السياسية	ج	الشخصية	د
١٠	تنتشر الأنظمة السعودية في جريدة :					
أ	الرياض	ب	ام القرى	ج	عكاظ	د
١١	عدد مراحل صدور النظام					
أ	٥ مراحل	ب	٦ مراحل	ج	٧ مراحل	د
١٢	أداة إصدار الأنظمة العامة					
أ	أمر ملكي	ب	مرسوم ملكي	ج	قرار	د
١٣	عقوبات التلاعب بالأسعار					
أ	لائحة تنظيمية	ب	لائحة تنفيذية	ج	لائحة ضبط	د

السؤال الثاني :

ضلل فقرة (ص) إذا كانت الإجابة صحيحة (خ) و ضلل فقرة (خ) إذا كانت الإجابة خاطئة (×)

١	ترتفع درجة الحرارة كلما ارتفعنا عن مستوى سطح البحر.
٢	في المملكة العربية السعودية براكين قديمة
٣	المناخ القاري يسود في المناطق الواقعة داخل القارات
٤	يختلف الضغط الجوي من مكان إلى آخر على سطح الأرض
٥	التقنية الحديثة والأقمار الصناعية لا تسهم في معرفة الطقس
٦	من مظاهر التكثف الضباب والسحاب
٧	التجوية نوعان كيميائية وميكانيكية
٨	الانكسارات والالتواءات من العمليات الداخلية السريعة
٩	مقياس ريختر يزيد على ١٠٠ درجة
١٠	تقاس الزلازل بالترموتر
١١	التعرية من العمليات الخارجية لتشكيل سطح الأرض
١٢	تقع المملكة العربية السعودية في الإقليم الاستوائي
١٣	تمتلك دول مجلس التعاون الخليجي موارد اقتصادية كبيرة لها تأثير في العالم
١٤	يعقد المجلس الأعلى لدول مجلس التعاون الخليجي اجتماعه مرتين في العام
١٥	في أغلب الاحيان تؤدي التجوية إلى تعرية
١٦	سُمك القشرة الأرضية ما بين ١٠ كم و ٦٠ كم
١٧	كلما ارتفعنا ١٥٠ متر تنخفض درجة مئوية واحدة من الحرارة
١٨	أنشأت الهيئة السعودية للحياة الفطرية عام ١٤٠٢ هـ
١٩	تقاس الزلازل بواسطة مقياس السيسموجراف
٢٠	النظام هو قواعد وأحكام عامة مُلزَمة
٢١	آخر مراحل صدور النظام هي مرحلة الإقرار
٢٢	تنقسم الأنظمة الى نوعين أنظمة أساسية وأنظمة عامة
٢٣	الشفافية والضبط والتنظيم عوامل تؤدي إلى تحفيز الاقتصاد
٢٤	الرشوة من المشكلات الاجتماعية التي عالجتها الأنظمة و اللوائح
٢٥	إلزام سائقي السيارات بحزام الأمان من اللوائح التنظيمية
٢٦	عدد دول مجلس التعاون الخليجي (٦) دول
٢٧	تنجذب غازات الغلاف الجوي نحو الكره الأرضية بفعل الجاذبية
٢٨	الغلاف الصخري هو القشرة الأرضية الصلبة التي تكون القارات والقيعان البحار والمحيطات
٢٩	سبب حدوث الزلازل والبراكين هو ارتفاع الحرارة في باطن الأرض
٣٠	الالتواءات والانكسارات والصدوع عمليات خارجية تحدث فوق سطح الأرض

نموذج الإجابة

المملكة العربية السعودية
وزارة التعليم
إدارة التعليم
متوسطة

اختبار الفصل الدراسي الثاني
لـ الاجتماعيات لعام ١٤٤٦ هـ
الصف : الثاني متوسط
الزمن : ساعة ونصف

وزارة التعليم
Ministry of Education

المصحح: أ.
الدرجة كتابية:
التوقيع:

الاسم:
الصف:
رقم الجلوس : ()

المراجع: أ.
الدرجة كتابية:
التوقيع:

٤٠

٤٠

الغلاف الجوي

الوحدة الرابعة

السؤال الأول: اختر الإجابة الصحيحة فيما يلي :

١	الطبقة التي تغطي سطح الأرض وتعيش فيها المخلوقات الحية:	أ	التروبوسفير	ب	الستراتوسفير	ج	الميزوسفير	د	الثيرموسفير
٢	تعد درجة الحرارة أهم عناصر المناخ وذلك بسبب :	أ	الارتفاع عن سطح الأرض	ب	تؤثر في بقية العناصر	ج	تمدد جزيئات الهواء	د	دوران الشمس
٣	يمكن معرفة مقدار الضغط الجوي باستخدام جهاز :	أ	الباروجراف	ب	سرعة الرياح	ج	دوارة الرياح	د	السيكرومتر
٤	الجهاز المستخدم لقياس سرعة الرياح :	أ	البارومتر المعدني	ب	الباروجراف	ج	البارومتر العادي	د	الأنيمومتر
٥	الجهاز المستخدم لقياس الرطوبة :	أ	الباروجراف	ب	البارومتر العادي	ج	البارومتر المعدني	د	الهيجرومتر
٦	العوامل المؤثرة في المناخ:	أ	الندى	ب	السحاب	ج	الرياح	د	الصقيع
٧	القشرة الأرضية الصلبة التي تكون القارات وقيعان البحار والمحيطات يطلق عليها :	أ	الجوي	ب	الصخري	ج	الحيوي	د	المائي
٨	العوامل المشتركة بين نمو النبات الطبيعي وتوزيع الحيوانات على سطح الأرض :	أ	التربة والنبات الطبيعي	ب	المناخ والتضاريس	ج	المناخ والتربة	د	المناخ والتضاريس
٩	غلاف غازي يحيط بالكرة الأرضية ليس له لون ولا طعم ولا رائحة يطلق عليه :	أ	الجوي	ب	الصخري	ج	الحيوي	د	المائي
١٠	يتكون الغلاف الجوي من العديد من الغازات كغاز النيتروجين ونسبته :	أ	٧٥%	ب	٧٦%	ج	٧٧%	د	٧٨%
١١	أسباب حدوث الزلازل :	أ	سرعة الرياح	ب	انخفاض درجة الحرارة	ج	دوران الأرض	د	انصهار الصخور
١٢	البركان الغير محتمل انفجاره يطلق عليه :	أ	النشط	ب	المتجدد	ج	الخامد	د	الهادئ

١٣	تسقط الأمطار في الإقليم الاستوائي على مدار العام وتكون الأمطار غزيرة في فصلي:						
أ	الصيف والشتاء	ب	الشتاء والربيع	ج	الربيع والخريف	د	الخريف والشتاء
١٤	ينقسم الإقليم الصحراوي إلى :						
أ	الحار والبارد	ب	المعتدل والبارد	ج	الدافئ والبارد	د	الحار والساخن
١٥	فائدة الغلاف الجوي الذي خلقه الله تعالى :						
أ	تساعد على تعامد أشعة الشمس	ب	انخفاض درجة الحرارة عند الارتفاع	ج	حدوث دورة الماء بإعادته إلى الأرض	د	الطبقة التي تغطي سطح الأرض وتعيش فيها المخلوقات الحية:
١٦	حرصت حكومة وطني المملكة العربية السعودية على إنشاء محميات مثل :						
أ	عتمة	ب	سقطري	ج	(الوعول	د	حوف
١٧	وصف حالة الجو بعناصره المختلفة في منطقة محددة في فترة زمنية قصيرة يطلق عليه :						
أ	المناخ	ب	الضغط الجوي	ج	(ج) الرياح	د	الطقس
١٨	وصف حالة الجو بعناصره المختلفة في منطقة محددة في فترة زمنية طويلة يطلق عليه :						
أ	المناخ	ب	الضغط الجوي	ج	الرياح	د	الطقس

اختر الإجابة الصحيحة مما يأتي

- ١- غلاف غازي يحيط بالكرة الأرضية ليس له لون ولا طعم ولا رائحة
الغلاف الصخري الغلاف المائي الغلاف الجوي
- ٢- أول طبقة الغلاف الجوي الذي تعيش فيه المخلوقات الحية هو الغلاف التروبوسفير
السفلى العلوي المتوسط
- ٣- طبقة الغلاف العلوي الستراتوسفير من مميزاتا انها تحتوي على - وهي طبقة -
الأوزون , مستقرة الهيليوم , غير مستقرة الميثان , غير مستقرة
- ٤- وصف حالة الجو بعناصره المختلفة في منطقة محدودة في مدة زمنية قصيرة
المناخ الطقس الجو
- ٥- أكثر مناطق الأرض حرارة عند - وكلما ارتفعنا عن سطح الأرض
خط الاستواء , تنخفض مدار الجدي _ ترتفع مدار السرطان , معتدلة
- ٦- أهم عناصر المناخ هو - لأنها تؤثر في بقية العناصر الأخرى
الضغط الجوي الحرارة الرياح
- ٧- نسبة بخار الماء الموجود في الهواء
تكثف الرطوبة الامطار
- ٨- تنحرف الرياح العامة إلى يسار اتجاهها في نصف الأرض
الشمالي الجنوبي الشرقي
- ٩- من أنواعها تجارية وعكسية وقطبية
محلية يومية دائمة
- ١٠- عاصفة هوائية شديدة حلزونية الشكل وتتحرك باتجاهات مختلفة
الأعصار العواصف الرياح

١١ - طبقة الستار غطاء صخري يحيط بالنواة وينقسم إلى
الوشاح العلوي والسفلي النواة الخارجية والداخلية السيلال و السيمال

١٢ - هي صخور تحولت عن أصلها الرسوبي أو الناري بفعل الحرارة الضغط
النارية الرسوبية
المتحولة

١٣ - جميعها تعد من عمليات تشكيل سطح الأرض الداخلية السريعة ماعدا
الزلازل البراكين
الأمواج

١٤ - من عمليات تشكيل سطح الأرض الخارجية التجوية بأنواعها
الحفر ,النحت النقل ,الارساب
كيميائية ,ميكانيكية

١٥ - المجال المغناطيسي لوكبنا يحدث بسبب حركة
الرياح المعادن الصخور

١٦ - يشمل جميع الأغلفة وهو الحيز الذي تعيش فيه الكائنات الحيه
الغلاف المائي الغلاف الصخري الغلاف الجوي

١٧ - من العوامل المشتركة والمؤثرة على النبات والحيوان
المناخ والتضاريس التربة والارتفاع الماء والحرارة

١٨ - يتكون الغلاف الحيوي من عناصر
حيه , غير حيه مرئيه , غير مرئية ماديه , معنويه

١٩ - الوسط الذي يحيط بالكائن الحى يطلق عليه
التلوث البيئة التصحر

٢٠ - ينقسم الإقليم الصحراوي الى قسمين هما
الحارة , الباردة الباردة , الدافئة الحارة , المعتدلة

ضع كلمة (صح) أمام العبارات الصحيحة وكلمة (خطأ) أمام العبارات الخاطئة :

١-	الغلاف الجوي يساعد على فقدان الأرض لحرارتها الطبيعية	صح
٢-	يسمح الغلاف الجوي بمرور اشعة الشمس المفيدة للأرض	صح
٣-	يزداد سمك طبقة الغلاف الجوي كلما ابتعدنا عن سطح الأرض	صح
٤-	يتكون الغلاف الجوي من عدة طبقات تتشابه في خصائصها	خطأ
٥-	لا يوجد فرق بين الطقس والمناخ فعمما يصفان حالة الجو	خطأ
٦-	عناصر المناخ لا تؤثر في بعضها البعض	خطأ
٧-	الأقمار الصناعية لا تظهر السحب وحركة العواصف	خطأ
٩-	يؤثر القرب والبعد من المسطحات المائية في المناخ	صح
١٠-	تنقل الرياح الصفات المناخية للجهة الآتية منها	صح
١١-	عندما يتحول بخار في الجو الى حالة مرئية تسمى رطوبة	خطأ
١٢-	لا تختلف طبقات الأرض من حيث حرارتها وسمكها	خطأ
١٣-	نواة الأرض الخارجية تشبه الكرة المعدنية الضخمة	خطأ
١٤-	تحدث الالتواءات والانكسارات في الصخور الصلبة	خطأ
١٥-	التجوية لا تختلف عن التعرية وان كانت التجوية تؤدي الى التعرية	خطأ
١٦-	جميع أنواع الزلازل قوية ومدمرة	خطأ
١٧-	من أسباب الزلازل انصهار الصخور في باطن الأرض	خطأ
١٨-	الأمطار والرياح غالباً ما تساعد على حدوث البراكين	خطأ
١٩-	تصيب بعض الأماكن مشكلات بيئية تؤثر فيها وينتج عنها آثار ايجابية	خطأ
٢٠-	تعرف الغابات الاستوائية بنباتاتها الشوكية	خطأ

دول الخليج العربي

الوحدة الخامسة

١	أ	الأحساء	ب	الرياض	ج	جدة	د	الطائف	أنشئ مجلس التعاون لدول الخليج العربي عام ١٤٠١هـ وكان مقر المجلس في منطقة :
٢	أ	الشمال الشرق من قارة أوروبا	ب	الجنوبي الغربي من قارة آسيا	ج	الجنوبي الغربي من قارة استراليا	د	قارة أفريقيا	تقع دول مجلس التعاون لدول الخليج العربية في الجزء:
٣	أ	الموقع الجغرافي	ب	تنوع التضاريس	ج	أشعة الشمس	د	دوران الأرض	العوامل المؤثرة في مناخ دول مجلس التعاون :
٤	أ	تحقيق التنسيق والتكامل والترابط	ب	دعم العمل ضمن منظومة العمل الخليجي	ج	الإسهام في دعم وحدة الدول العربية	د	تنسيق تنفيذ العمل لإنجاز المبادرات المشتركة	وضعت لدول مجلس التعاون لدول الخليج العربية أهداف أساسية هي :
٥	أ	تنسيق مواقف الدول	ب	الإسهام في دعم وحدة الدول	ج	المشاركة في حفظ الأمن	د	إقامة المشروعات المشتركة	أهداف دول مجلس التعاون دفع عملية التقدم العلمي والتقني وذلك عن طريق :
٦	أ	دعم وحدة الجمهورية العراقية	ب	اتفاقية الدفاع المشترك	ج	حرية انتقال السلع الوطنية	د	اعتماد الأنظمة الرياضية	لدول مجلس التعاون منجزات من الناحية السياسية ومن أهمها :
٧	أ	الدعم الدائم للقضية الفلسطينية	ب	المساهمة في خدمة الإسلام	ج	تحقيق التضامن العربي	د	اتفاقية الدفاع المشترك	تعددت الآثار والمنجزات العسكرية والأمنية لدول مجلس التعاون وذلك من خلال :
٨	أ	مخلفات المصانع	ب	الغازات السامة	ج	تسرب النفط	د	رمي النفايات	مظاهر تلوث البيئي تلوث الهواء وينتج عنه :
٩	أ	عوادم السيارات	ب	دخان المصانع	ج	بكتيريا كيميائية	د	المبيدات الزراعية	مظاهر التلوث البيئي تلوث التربة وينتج عنه :
١٠	أ	زحف الرمال إلى المناطق	ب	إزالة الغطاء النباتي	ج	إنشاء المحميات الطبيعية	د	الرعي الجائر	قامت دول مجلس التعاون باتخاذ الإجراءات اللازمة للمحافظة على الغطاء النباتي من خلال :
١١	أ	التعاون في المجال الأمني	ب	حرية انتقال السلع الوطنية	ج	اتفاقية الدفاع المشترك	د	المساواة في تعامل الطلاب	أبرز إنجازات دول مجلس التعاون من الناحية الاقتصادية :
١٢	أ	تكوين بيئة متجانسة	ب	تغير التركيبة السكانية	ج	زيادة فرص العمل للمواطنين	د	توجيه السياسات التدريبية	استقدام العمالة الوافدة أثر سلبي على دول المجلس فمن أبرز آثارها:

١٣	ظهرت البطالة بشكل ملحوظ في دول مجلس التعاون لعدة أسباب أهمها :						
أ	الاعتماد على عمالة منزلية	ب	تكوين بيئة غير متجانسة	ج	وجود مشكلات أمنية	د	ضعف برامج التدريب
١٤	جهود دول مجلس التعاون للحد من البطالة :						
أ	إنشاء المعاهد وكليات التقنية	ب	عدم مواكبة السياسة التعليمية	ج	انتشار الأمية وتدني المستوى التعليمي	د	الضغط على الخدمات الأساسية
١٥	أسباب التصحر وتدهور الأراضي الزراعية في دول مجلس التعاون :						
أ	إنشاء المحميات الطبيعية	ب	إصدار تنظيم لعملية قطع الأشجار	ج	إزالة الغطاء النباتي	د	تعيين حراس ومراقبين
١٦	تقع دول مجلس التعاون لدول الخليج العربية في الجزء:						
أ	الشمال الشرق من قارة أوروبا	ب	الجنوبي الغربي من قارة آسيا	ج	الجنوبي الغربي من قارة استراليا	د	الشمال الشرقي من قارة أفريقيا
١٧	العوامل المؤثرة في مناخ دول مجلس التعاون :						
أ	الموقع الجغرافي	ب	تنوع التضاريس	ج	أشعة الشمس	د	دوران الأرض
١٨	شهدت دول مجلس التعاون نمواً كبيراً في عدد السكان خلال العقود الأخيرة وذلك بسبب:						
أ	زيادة الموارد الاقتصادية	ب	انخفاض الخدمات الصحية	ج	قلة فرص العمل	د	ضعف الأيدي العاملة
١٩	يتمتع سكان دول مجلس التعاون بخصائص مشتركة أبرزها:						
أ	اختلاف العادات والتقاليد	ب	دولهم متباعدة	ج	تشابه الأنشطة الاقتصادية	د	مشرفة على البحر الأحمر

٢٠	التوقيع على اتفاقية الدفاع المشترك لدول مجلس التعاون ضمن المجال :						
أ	الاقتصادي	ب	الفني	ج	العسكري	د	سياسي
٢٢	الدعم الدائم للقضية الفلسطينية مادياً ومعنوياً في جميع المحافل الدولية ضمن المجال :						
أ	السياسي	ب	العسكري	ج	الاقتصادي	د	التقني
٢٣	تكوين قوة عسكرية موحدة للتدخل السريع لحماية دول المجلس وسميت ب:						
أ	إعادة الأمل	ب	عاصفة الحزم	ج	عاصفة الصحراء	د	درع الجزيرة
٢٤	دعم وحدة الجمهورية العراقية والجمهورية اليمنية واستقرارهما وسيادتهما ضمن المجال :						
أ	العسكري	ب	التقني	ج	السياسي	د	الاقتصادي
٢٥	المضيق الذي يربط بين الخليج العربي بالمحيط الهندي مروراً ببحر عُمان وبحر العرب هو :						
أ	هرمز	ب	باب المندب	ج	جبل طارق	د	فوكلاند
٢٦	توسعت دول مجلس التعاون في تحقيق الأمن الغذائي فأتخذت عدة خطوات ومنها :						
أ	بيع أراضي للمواطنين	ب	إنشاء السدود	ج	إنشاء جمعيات غير حكومية	د	المحافظة على نظافة السواحل
٢٧	حققت المملكة العربية السعودية الاكتفاء الذاتي من إنتاج :						
أ	التمور	ب	القطن	ج	الأرز	د	الزعفران
٢٨	اتخذت دول مجلس التعاون العديد من الخطوات من أجل تحسين الإنتاج الحيواني وزيادته وذلك من خلال :						
أ	المحافظة على المناطق السياحية	ب	زيادة الثروة المانية	ج	تحسين السلالات	د	استصلاح الأراضي
٢٩	العوامل التي ساعدت على تطور الصناعة في دول مجلس التعاون:						
أ	تطور قطاع التجزئة	ب	توطين الصناعات العسكرية	ج	توطين الصناعات الواعدة	د	توافر النقل والمواصلات
٣٠	يربط مضيق هرمز الخليج العربي بالمحيط الهادي						
أ	الهادي	ب	الهندي	ج	الاطلسي	د	المتجمد الشمالي
٣١	أصغر دول مجلس التعاون من حيث المساحة						
أ	البحرين	ب	قطر	ج	الكويت	د	الإمارات
٣٢	" حار رطب صيفاً , معتدل شتاءً " يتركز هذا المناخ في دول الخليج على						
أ	المناطق المنخفضة	ب	المناطق الداخلية	ج	المناطق الساحلية	د	المرتفعات
٣٣	دائرة العرض التي تمر بدول مجلس التعاون						
أ	السرطان	ب	الاستواء	ج	الجدلي	د	جرينتش
٣٤	حققت المملكة العربية السعودية بشكل خاص الاكتفاء الذاتي من إنتاج						
أ	التمور	ب	القمح	ج	الأرز	د	الفاكهة

الأنظمة واللوائح

الوحدة الخامسة

١	قواعد وأحكام عامة ملزمة تنظم جانباً محدداً لتحقيق فائدة للمجتمع وأفراده يطلق عليها :					
أ	النظام	ب	اللائحة	ج	المجال	د
٢	القواعد التنفيذية أو التنظيمية التي يصدرها مجلس الوزراء أو الوزير المختص يطلق عليها :					
أ	النظام	ب	اللائحة	ج	المجال	د
٣	الجهة التي تصدر النظام في المملكة العربية السعودية هي :					
أ	نظام المناطق	ب	مجلس الشورى	ج	مجلس الوزراء	د
٤	أول مرحلة من مراحل صدور النظام مرحلة :					
أ	الإصدار	ب	النشر	ج	الدراسة	د
٥	لائحة مراقبة الأغذية والباعة المتجولين تدرج ضمن لوائح :					
أ	ضبط	ب	تنظيمية	ج	تحليلية	د
٦	أداة إصدار الأنظمة العامة :					
أ	أمر ملكي	ب	مرسوم ملكي	ج	قرار	د
٧	تأتي مرحلة إقرار النظام بعد مرحلة :					
أ	الدراسة والمراجعة	ب	الاقتراح	ج	النشر	د
٨	الأنظمة الأساسية للدولة :					
أ	هيئة البيعة	ب	حماية الطفل	ج	مكافحة الجرائم	د
٩	تعالج الأنظمة المشكلات :					
أ	الاجتماعية	ب	السياسية	ج	الشخصية	د
١٠	تنتشر الأنظمة السعودية في جريدة :					
أ	الرياض	ب	ام القرى	ج	عكاظ	د
١١	عدد مراحل صدور النظام					
أ	٥ مراحل	ب	٦ مراحل	ج	٧ مراحل	د
١٢	أداة إصدار الأنظمة العامة					
أ	أمر ملكي	ب	مرسوم ملكي	ج	قرار	د
١٣	عقوبات التلاعب بالأسعار					
أ	لائحة تنظيمية	ب	لائحة تنفيذية	ج	لائحة ضبط	د

موقع
مادتي

السؤال الثاني :

ضع علامة (√) نهاية العبارات الصحيحة، وعلامة (×) نهاية العبارات الخاطئة

×	ترتفع درجة الحرارة كلما ارتفعنا عن مستوى سطح البحر.	١
√	في المملكة العربية السعودية براكين قديمة	٢
√	المناخ القاري يسود في المناطق الواقعة داخل القارات	٣
√	يختلف الضغط الجوي من مكان إلى آخر على سطح الأرض	٤
×	التقنية الحديثة والأقمار الصناعية لا تسهم في معرفة الطقس	٥
√	من مظاهر التكثف الضباب والسحاب	٦
√	التجوية نوعان كيميائية وميكانيكية	٧
√	الانكسارات والالتواءات من العمليات الداخلية السريعة	٨
×	مقياس ريختر يزيد على ١٠٠ درجة	٩
×	تقاس الزلازل بالترموومتر	١٠
√	التعرية من العمليات الخارجية لتشكيل سطح الأرض	١١
×	تقع المملكة العربية السعودية في الاقليم الاستوائي	١٢
√	تمتلك دول مجلس التعاون الخليجي موارد اقتصادية كبيرة لها تأثير في العالم	١٣
×	يعقد المجلس الأعلى لدول مجلس التعاون الخليجي اجتماعه مرتين في العام	١٤
×	في أغلب الاحيان تؤدي التجوية إلى تعرية	١٥
√	سُمك القشرة الأرضية ما بين ١٠ كم و ٦٠ كم	١٦
√	كلما ارتفعنا ١٥٠ متر تنخفض درجة مئوية واحدة من الحرارة	١٧
×	أنشأت الهيئة السعودية للحياة الفطرية عام ١٤٠٢ هـ	١٨
√	تقاس الزلازل بواسطة مقياس السيسموجراف	١٩
√	النظام هو قواعد وأحكام عامة مُلزمة	٢٠
×	آخر مراحل صدور النظام هي مرحلة الإقرار	٢١
√	تنقسم الأنظمة الى نوعين أنظمة أساسية وأنظمة عامة	٢٢
√	الشفافية والضبط والتنظيم عوامل تؤدي إلى تحفيز الاقتصاد	٢٣
√	الرشوة من المشكلات الاجتماعية التي عالجتها الأنظمة و اللوائح	٢٤
×	إلزام سائقي السيارات بحزام الأمان من اللوائح التنظيمية	٢٥
√	عدد دول مجلس التعاون الخليجي (٦) دول	٢٦
√	تنجذب غازات الغلاف الجوي نحو الكره الأرضية بفعل الجاذبية	٢٧
√	الغلاف الصخري هو القشرة الأرضية الصلبة التي تكون القارات والقيعان البحار والمحيطات	٢٨
√	سبب حدوث الزلازل والبراكين هو ارتفاع الحرارة في باطن الأرض	٢٩
×	الالتواءات والانكسارات والصدوع عمليات خارجية تحدث فوق سطح الأرض	٣٠

المصحح: أ.
الدرجة كتابية:
التوقيع:

الاسم:
الصف:
رقم الجلوس : ()

المراجع: أ.
الدرجة كتابية:
التوقيع:

٤٠

٤٠

السؤال الأول: اختر الإجابة الصحيحة فيما يلي :

١	الإقليم المناخي الذي يتميز بالحرارة المرتفعة والأمطار الغزيرة طوال العام	أ	البحر المتوسط	ب	موسمي	ج	استوائي	د	صحراوي
٢	الغاز الذي يشكل النسبة العالية في الغلاف الجوي للأرض	أ	النيتروجين	ب	الأكسجين	ج	ثاني أكسيد الكربون	د	الهيدروجين
٣	الطبقة الجوية التي يوجد فيها غاز الأوزون والتي يفضلها الطيارون	أ	الثيرموسفير	ب	الستراتوسفير	ج	الميزوسفير	د	التروبوسفير
٤	منطقة وجود السحب والأمطار والعواصف وتعيش فيها الكائنات الحية	أ	التروبوسفير	ب	الستراتوسفير	ج	الميزوسفير	د	الإكسوسفير
٥	أهم عناصر المناخ	أ	الحرارة	ب	الضغط الجوي	ج	الرطوبة	د	الرياح
٦	من أهم العوامل المؤثرة في توزيع الحيوانات على سطح الأرض	أ	النبات الطبيعي	ب	المناخ	ج	التضاريس	د	جميع ما ذكر
٧	صخور منصهرة اندفعت من باطن الأرض ثم تصلبت	أ	الصخور النارية	ب	الصخور الرسوبية	ج	الصخور المتحولة	د	لا شيء مما سبق
٨	التجوية عملية خارجية تؤدي إلى تفكك الصخور أو تكسرها أو نحتها بطرق	أ	كيميائية	ب	فيزيائية	ج	حيوية	د	جميع ما ذكر
٩	بلغ عدد سكان دول الخليج العربي في عام ١٤٤١ هـ حوالي:	أ	٥٧,٧ مليون نسمة	ب	٤٤,٧ مليون نسمة	ج	٦٤,٧ مليون نسمة	د	٧٤,٧ مليون نسمة
١٠	دائرة العرض التي تمر بدول مجلس التعاون	أ	الاستواء	ب	السرطان	ج	الجدي	د	جربنتش
١١	حققت المملكة العربية السعودية بشكل خاص الاكتفاء الذاتي من إنتاج	أ	التمور	ب	القمح	ج	الأرز	د	الفاكهة
١٢	تقع دول الخليج العربي بالنسبة لقارة آسيا	أ	جنوب شرق	ب	جنوب غرب	ج	شمال شرق	د	شمال غرب
١٣	" حار رطب صيفاً , معتدل شتاءً " يتركز هذا المناخ في دول الخليج على	أ	المناطق المنخفضة	ب	المناطق الداخلية	ج	المناطق الساحلية	د	المرتفعات
١٤	من أهم العوامل المؤثرة في مناخ دول الخليج العربي	أ	الرياح والمرتفعات	ب	توزيع اليابس والماء	ج	الموقع الفلكي	د	جميع ما ذكر
١٥	القوة الخليجية الموحدة لدول المجلس يُطلق عليها	أ	القوات المشتركة	ب	عاصفة الصحراء	ج	درع الجزيرة	د	درع الخليج

١٦	لحماية الحياة الفطرية قامت المملكة بإنشاء				
أ	المحميات الطبيعية	ب	المراعي	ج	الغابات
د	استصلاح الأراضي الزراعية				
١٧	يتكون من وزراء خارجية الدول الأعضاء ويُعقد اجتماعاته مره كل ثلاثة أشهر				
أ	الأمانة العامة	ب	المجلس الوزاري	ج	المجلس الأعلى
د	المجلس الاستشاري				
١٨	مراحل صدور النظام				
أ	٥ مراحل	ب	٦ مراحل	ج	٧ مراحل
د	٨ مراحل				

خطأ	صح	السؤال الثاني : اختر (ص) اذا كانت الإجابة صحيحة (✓) أو اختر (خ) اذا كانت الإجابة خاطئة (×)
خ	ص	
		١ كلما ارتفعنا ١٥٠ متر تنخفض درجة مئوية واحدة من الحرارة
		٢ الغلاف الصخري هو القشرة الأرضية الصلبة التي تُكون القارات وقيعان البحار والمحيطات
		٣ سبب حدوث الزلازل والبراكين هو انخفاض الحرارة في باطن الارض
		٤ في أغلب الاحيان تؤدي التعرية إلى تجوية
		٥ سُمك القشرة الارضية ما بين ١٠ كم و ٦٠ كم
		٦ الالتواءات والانكسارات والصدوع عمليات خارجية تحدث فوق سطح الأرض
		٧ تقع المملكة في نطاق الإقليم الصحراوي
		٨ سعت دول مجلس التعاون على استقطاب العمالة الوافدة من أجل تنفيذ خطط التنمية
		٩ أصغر دول مجلس التعاون الخليجي من حيث المساحة " قطر "
		١٠ يقع الجبل الأخضر في دولة " عُمان "
		١١ من أمثلة التلوث المائي وتلوث التربة " رمي النفايات "
		١٢ أفضل وقت لنمو الأعشاب عندما تسقط الأمطار في " أواخر الخريف وأوائل الشتاء "
		١٣ من الحيوانات التي تعيش في الإقليم الموسمي " الإبل "
		١٤ اللوائح هي "قواعد وأحكام عامة مُلزمة"
		١٥ أداة إصدار الأنظمة العامة " أمر ملكي "
		١٦ تنقسم الأنظمة الى نوعين أنظمة أساسية وأنظمة عامة
		١٧ الرشوة من المشكلات الاجتماعية التي عالجتها الأنظمة و اللوائح
		١٨ قواعد أفضلية المرور وحدود السرعة من اللوائح التنظيمية

السؤال الثالث : ضع الرقم الموجود أمام المجموعة الأولى أمام ما يناسبه من المجموعة الثانية :

الرقم	المجموعة الأولى	المجموعة الثانية
١	الترمومتر	جهاز قياس مقدار الضغط الجوي
٢	السيسموجراف	جهاز قياس الرطوبة
٣	الانيمومتر	جهاز قياس درجات الحرارة في الجو
٤	الهيجرومتر	جهاز رصد الزلازل
		جهاز قياس سرعة الرياح

انتهت الأسئلة

نموذج اسئلة الاختبار النهائي
المادة : الدراسات الاجتماعية
الصف: الثاني المتوسط
الفصل الدراسي الثاني
.....



المملكة العربية السعودية
وزارة التعليم
إدارة تعليم بمحافظة
مكتب تعليم
مدرسة



نموذج اسئلة الاختبار النهائي لمادة الدراسات الاجتماعية للفصل الثاني			
الدور	الاول	الزمن	ساعة ونصف
الصف	الثاني المتوسط	عدد الاوراق	4
الدرجة النهائية	40 درجة	عدد الأسئلة	3

مجموع درجات الطالب	درجة السؤال الثالث	درجة السؤال الثاني	درجة السؤال الاول

المصحح	المراجع	المدقق
التوقيع	التوقيع	التوقيع

اسم الطالب	الفصل
رقم الجلوس	

تعليمات هامة
التوكل على الله وتذكر حديث نبينا محمد صلى الله عليه وسلم حيث قال (من غشنا فليس منا)

✓ اكتب اسمك الرباعي كاملا في الصفحة الأولى وفصلك (أ أو ب) فقط

✓ تأكد من عدد الأسئلة انها ثلاثة أسئلة

✓ الالتزام بالهدوء في قاعة الاختبار

✓ تأكد من جوابك على جميع الأسئلة

✓ الخروج من قاعة الاختبار بعد مضي نصف الوقت



قناة محمد القرني

(أ) عزيزي الطالب ستجد أدناه خريطة دول مجلس التعاون حدّد عليها أسماء الدول؟

<p>رقم (4)</p> <p>رقم (5)</p> <p>رقم (6)</p>		<p>رقم (1)</p> <p>رقم (2)</p> <p>رقم (3)</p>
--	--	--

(ب) اكتب السبب لما يأتي (بم تفسر)؟

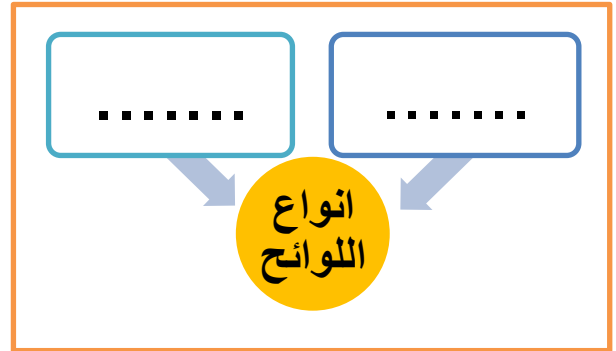
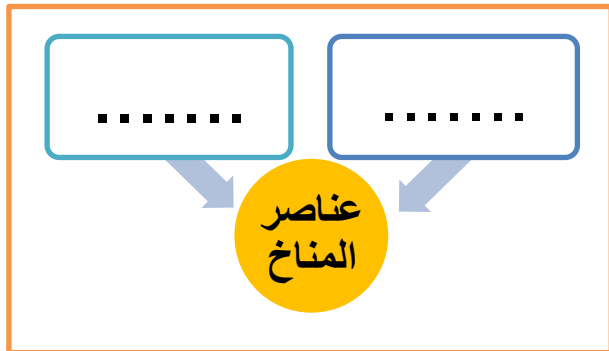
1 - اصدار الانظمة في المجتمع:

.....

2 - الزيادة السكانية الكبيرة في دول مجلس التعاون الخليجي في العقود الأخيرة:

.....

(ج) أكمل خرائط المفاهيم التالية؟



(أ) ضع علامة (✓) امام العبارة الصحيحة وعلامة (×) امام العبارة الخاطئة ؟

1	تقع دول مجلس التعاون الخليجي في الركن الجنوبي الغربي من قارة آسيا
2	من نتائج الالتزام بالأنظمة (تحمل المسؤولية)
3	من اهم المحاصيل الزراعية في دول مجلس التعاون (الارز)
4	من العمليات الداخلية السريعة لتشكيل سطح الارض (البراكين)
5	تتميز الغابات الاستوائية بطول نباتاتها

(ب) اكتب وعبر بأسلوبك ورأيك بايجاز حول المواضيع التالية ؟

1 - الخصائص المشتركة التي زادت من ترابط وتلاحم سكان دول مجلس التعاون:

.....

2 - جهود حكومة المملكة العربية السعودية في المحافظة على البيئة الطبيعية:

.....

(ج) اختر الإجابة الصحيحة فيما يأتي ؟

1	يقع وطني المملكة العربية السعودية في :	2	كل ماياتي من انواع الرياح اليومية ماعدا :
أ	الإقليم الصحراوي	أ	نسيم البر
ب	الاقليم المداري	ب	نسيم الوادي
ج	الاقليم الموسمي	ج	نسيم الجبل
د	الاقليم الاستوائي	د	العكسية
3	من أشهر اجهزة رصد الزلازل :	4	غاز يشكل النسبة الاكبر في الغلاف الجوي :
أ	الباروجراف	أ	الهيدروجين
ب	السيسموجراف	ب	الاكسجين
ج	الأنيمومتر	ج	النيتروجين
د	الهيجرومتر	د	الأرجون
5	غطاء صخري يحيط بنواة الارض :	6	آخر مرحلة من مراحل اصدار النظام :
أ	القشرة القارية (السيل)	أ	مرحلة الاقتراح
ب	القشرة المحيطية (السيم)	ب	مرحلة الإقرار
ج	النواة الداخلية	ج	مرحلة الإصدار
د	الوشاح	د	مرحلة النشر



(أ) من اجهزة مجلس التعاون الخليجي المجلس الأعلى والمجلس الوزاري قارن بينهما وفق الجدول ؟

المجلس الوزاري	وجه المقارنة	المجلس الاعلى
	مما يتكون	
	عقد الاجتماعات	

(ب) مستعينا بالشكل المجاور ضع المصطلح المناسب امام العبارات ؟

النظام

التجوية

الأوزون

البطالة

التصحّر

الزلازل

المصطلح	العبرة
	تدهور الاراضي الزراعية بسبب زحف الرمال
	هزات ارتجاجية متتالية لجزء من سطح الارض
	طبقة تحميها من الاشعة الضارة القادمة من الشمس
	هي عملية تفكك الصخور او تكسرها في موقعها
	قواعد واحكام عامة و ملزمة تنظم جانبا محددًا

(ج) صحح ماتحته خط في العبارات التالية ؟

م	العبرة	التصحیح
1	تأسس مجلس التعاون الخليجي عام 1405 هـ .	
2	المناخ هو وصف الحالة الجو في مدة زمنية قصيرة .	
3	من اهم مظاهر السطح في دول مجلس التعاون هضبة نجد وتقع في الكويت	
4	دعم القضية الفلسطينية ووحدة اليمن من الانجازات الاقتصادية لمجلس التعاون	

انتهت الاسئلة

تمنياتي للجميع بالتوفيق والنجاح

مدير المدرسة:

معلم المادة:

اسئلة الاختبار النهائي لمادة الدراسات الاجتماعية للفصل الدراسي الثاني 1446هـ- الدور الأول

اسم الطالبة:..... الفصل:..... رقم الجلوس:.....

درجة السؤال الاول	درجة السؤال الثاني	درجة السؤال الثالث	درجة السؤال الرابع	المجموع

المصححة/ة	المراجعة/ة	المدققة/ة	التوقيع

تعليمات هامة

✓ التوكل على الله وتذكرى حديث نبينا محمد صلى الله عليه وسلم حيث قال (من غشنا فليس منا)

✓ اكتبى اسمك الرباعي كاملا في الصفحة الأولى وفصلك

السؤال الأول: (تظليل في ورقة التصحيح الألي)

اختاري الإجابة الصحيحة من بين الخيارات التالية:

1	منطقه وجود السحب والأمطار والعواصف وتعيش فيها الكائنات الحية:	أ	التروبوسفير	ب	الستراتوسفير	ج	الميزوسفير	د	الإكسوسفير
2	الغاز الذي يشكل النسبة العالية في الغلاف الجوي للأرض:	أ	النيتروجين	ب	الأكسجين	ج	ثاني أكسيد الكربون	د	الهيدروجين
3	المناخ هو تغيير:	أ	نمط الطقس في مده طويلة	ب	تقرير الطقس لهذا اليوم	ج	الطقس على مدار اليوم	د	لا شيء مما سبق
4	من العوامل المؤثرة في نمو النبات:	أ	المناخ	ب	التضاريس	ج	نوع التربة	د	جميع ما ذكر
5	تقاس الرطوبة بواسطة جهاز:	أ	الهيجرومتر	ب	الترمومتر	ج	الأنيمومتر	د	السيسمومتر
6	صخور منصهرة اندفعت من باطن الارض ثم تصلبت:	أ	الصخور النارية	ب	الصخور المتحولة	ج	الصخور المتصلبة	د	الصخور المتحولة
7	جهاز قياس سرعة الرياح:	أ	الأنيمومتر	ب	الباروجراف	ج	دوارة الرياح	د	الترمومتر
8	من العمليات الداخلية البطيئة لتشكيل سطح الأرض	أ	الانكسارات	ب	النحت	ج	الزلازل	د	البراكين
9	البركان الذي لا يحتمل انفجاره هو:	أ	بركان نشط	ب	بركان خامد	ج	بركان جديد	د	بركان هاديء

10	منطقه وجود السحب والأمطار والعواصف وتعيش فيها الكائنات الحية:						
أ	التروبوسفير	ب	الستراتوسفير	ج	الميزوسفير	د	الإكسوسفير
11	يقع الجبل الأخضر في :						
أ	السعودية	ب	الكويت	ج	سلطنة عمان	د	البحرين
12	من أسباب البطالة في دول مجلس التعاون:						
أ	نقص العمالة الوافدة	ب	عدم توفر الوظائف	ج	عدم توفر العمالة الوطنية المدربة	د	لا شيء مما سبق
13	من أسباب التصحر في دول مجلي التعاون:						
أ	إزالة الجبال	ب	قطع الأشجار	ج	منع الرعي الجائر	د	كثرة الأمطار
14	ثقل الهواء على الأرض الممتد من سطحها الى نهاية الغلاف الغازي :						
أ	الرطوبة	ب	الضغط الجوي	ج	التكاثف	د	الحرارة
15	حققت المملكة العربية السعودية الاكتفاء الذاتي من إنتاج :						
أ	الأرز	ب	القمح	ج	التمر	د	الفاكهة
16	تصدر الأنظمة الأساسية بالأداة الأتية:						
أ	مرسوم ملكي	ب	أمر ملكي	ج	أمر سام	د	قرار مجلس الوزراء
17	تنشر الأنظمة السعودية في:						
أ	جريدة الرياض	ب	جريدة أم القرى	ج	جريدة عكاظ	د	جريدة الجزيرة
18	من ابرز المشكلات المجتمعية التي عالجتها الأنظمة السعودية:						
أ	مكافحة السرقة	ب	مكافحة الاسراف	ج	مكافحة الرشوة	د	مكافحة الكذب
19	يراجع الأنظمة ويرفعها للملك:						
أ	مجلس الوزراء	ب	مجلس الشورى	ج	مجلس الشؤون السياسية	د	مجلس الشؤون الأمنية
20	من نتائج التزام بالأنظمة:						
أ	تحمل المسؤولية	ب	الفوضى	ج	المشكلات	د	انعدام الأمن

السؤال الثاني: (تظليل في ورقة التصحيح الألي)

أ ضعي علامة (√) امام العبارة الصحيحة وعلامة (×) امام العبارة الخاطئة :

1	التقنية الحديثة والاقمار الصناعية لا تسهم في معرفة الطقس.
2	ينقسم الغلاف الجوي الى ثماني طبقات.
3	تعرف الغابات الاستوائية بطول نباتاتها.
4	في المملكة العربية السعودية براكين قديمة.
5	الزلازل من العمليات الداخلية التي تشكل سطح الأرض
6	حالة طبقة النواة الخارجية سائلة وتتكون من مواد منصهرة.
7	أنشئ مجلس التعاون لدول الخليج العربية عام 1421هـ.
8	من مقومات الصناعة في دول مجلس التعاون توافر مواد الخام.
9	تقع دول مجلس التعاون في الجزء الجنوبي الشرقي من قارة آسيا.
10	الأنظمة الأساسية هي التي تختص بالموضوعات العامة.

السؤال الثالث: (تظليل في ورقة التصحيح الألي)

أ اختاري من العمود الأول (التلوث) بما يناسبهم من (أمثله على التلوث) في العمود الثاني:

الرقم	المجموعة الاولى	الحرف	المجموعة الثانية
1	تلوث الماء		أ-دخان المصانع
2	تلوث التربة		ب- تسرب النفط من الناقلات
3	تلوث الهواء		ج-المبيدات الزراعية

ب اختاري من العمود الأول (إنجاز دول مجلس التعاون) بما يناسبه من (نوع الإنجاز) في العمود الثاني:

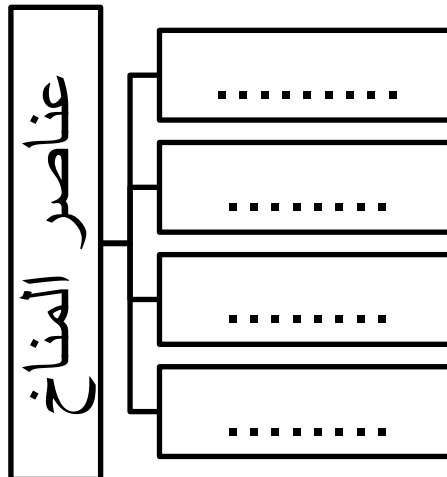
الرقم	المجموعة الاولى	الحرف	المجموعة الثانية
4	الدعم الدائم لقضية فلسطين مادياً ومعنوياً		د-اقتصادي
5	حرية انتقال السلع الوطنية بين دول مجلس التعاون		هـ- عسكري
6	التوقيع على اتفاقية الدفاع المشترك لدول مجلس التعاون		و-سياسي

ج اختاري من العمود الأول (مظاهر السطح لدول مجلس التعاون) بما يناسبه من (موقعه) في العمود الثاني:

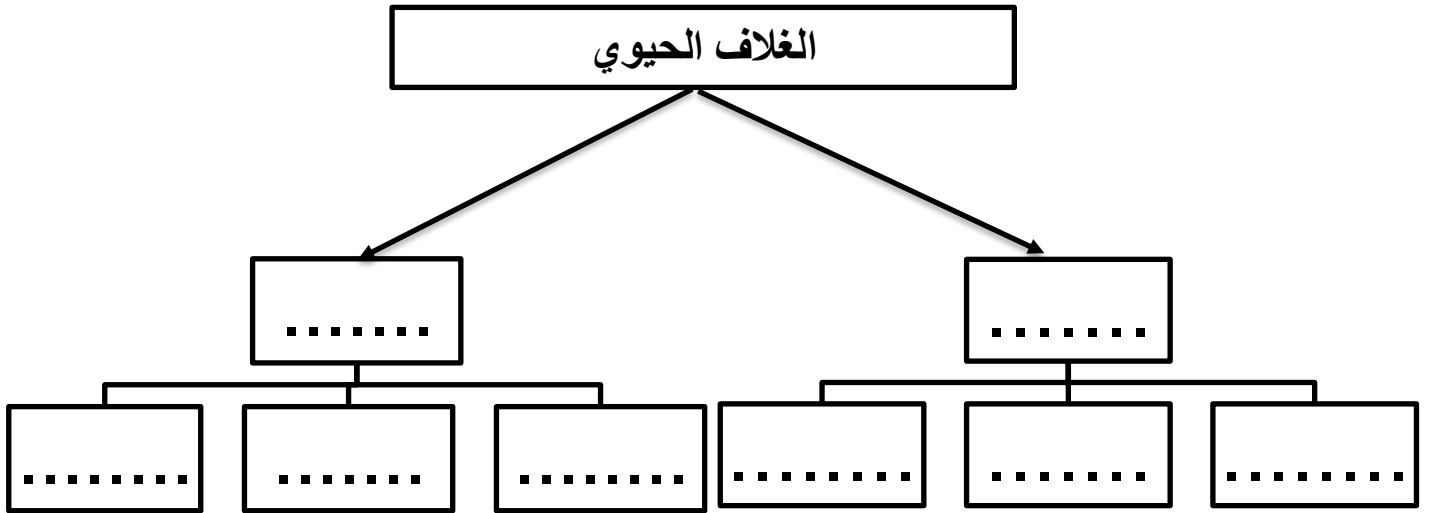
الرقم	المجموعة الاولى	الحرف	المجموعة الثانية
7	جزر فرسان		ز-عمان
8	جزر الحلانيات		ح- البحرين
9	جزر حوار وسترة		ي-المملكة العربية السعودية
10	جزيرة فيلكا		ك-الكويت

السؤال الرابع:

أ اكمل خريطة المفاهيم عناصر المناخ -...



أقلب الورقة



بالتوفيق طالباتي

انتهت الأسئلة

المادة:	بسم الله الرحمن الرحيم	المملكة العربية السعودية وزارة التعليم إدارة التعليم بمحافظة مكتب تعليم متوسطة
الفصل الدراسي:		
الصف:		
الزمن:		
السنة الدراسية:		
الدراسات الاجتماعية		
الثاني		
الثاني المتوسط		
ساعة ونصف		
١٤٤٦ هـ		



اسم الطالب	رقم الجلوس			
رقم السؤال	السؤال الأول	السؤال الثاني	السؤال الثالث	السؤال الرابع
الدرجة	المجموع			

السؤال الأول: اختر الإجابة الصحيحة ثم ظلل الإجابة الصحيحة في ورقة الإجابة:

1. البراكين التي لا يُحتمل انفجارها هي .					
أ	البراكين الخامدة	ب	البراكين الناعسة	ج	البراكين النشطة
د	البراكين الهادئة				
2. عندما تتحرك الصخور والتربة من أماكنها ومواقعها تسمى					
أ	الزلازل	ب	الانفجارات	ج	التعرية
د	الانكسارات				
3. الغاز الذي يشكل النسبة الكبرى 78% في الغلاف الجوي غاز					
أ	الأكسجين	ب	النيتروجين	ج	الميثان
د	الكربون				
4. ينقسم الاقليم الصحراوي الى					
أ	الحار والبارد	ب	الحار فقط	ج	المعتدل والحار
د	البارد فقط				
5. أهم العناصر المكونة للطقس والمناخ					
أ	الحرارة	ب	الضغط الجوي	ج	الرطوبة
د	جميع ما سبق				
6. من أنواع الرياح اليومية					
أ	الموسمية	ب	الدائمة	ج	كل من أ و ب
د	نسيم البر والبحر				
7. المناخ هو					
أ	تغير الطقس مدار اليوم	ب	تقرير الطقس لهذا اليوم	ج	نمط الطقس في مدة طويلة
د	نمط الطقس في مدة قصيرة				
8. أفضل وصف لقشرة الأرض					
أ	صخور ساخنة ليست صلبة	ب	معدن منصهر	ج	مكان يحوي ماء ويابسة
د	كرة معدنية ساخنة جداً				
9. تسقط الأمطار في الاقليم الاستوائي على مدار العام مع زيادة في فصلي					
أ	الخريف والشتاء	ب	الربيع والخريف	ج	الصيف والربيع
د	الصيف والشتاء				
10. أعلى المرتفعات في المملكة توجد في الجنوب مثل					
أ	جبال الحجاز	ب	جبال السودة	ج	جبال مدين
د	غير ذلك				
11. مساحة المملكة العربية السعودية هي					
أ	3 مليون كم ²	ب	2 مليون كم ²	ج	8 مليون كم ²
د	4 مليون كم ²				
12. أنشئ مجلس التعاون لدول الخليج العربية عام					
أ	1401 هـ	ب	1402 هـ	ج	1403 هـ
د	1404 هـ				
13. من الخصائص المشتركة بين سكان دول مجلس التعاون					
أ	دينهم واحد	ب	لغتهم واحدة	ج	كل من أ و ب
د	غير ذلك				
14. من المشكلات التي ظهرت بعد النمو الاقتصادي والتطور السريع لدول مجلس التعاون					
أ	العمالة الوافدة	ب	البطالة	ج	كل من أ و ب
د	غير ذلك				
15. من أهم مظاهر السطح في دول مجلس التعاون هضبة نجد وتقع في					
أ	الكويت	ب	الإمارات	ج	سلطنة عمان
د	المملكة العربية السعودية				

16. تأتي مرحلة إقرار النظام بعد مرحلة					
أ	الدراسة والمراجعة	ب	الاقتراح	ج	النشر
د	الإصدار				
17. من مراحل صدور النظام					
أ	مرحلة الإقرار	ب	مرحلة الاقتراح	ج	مرحلة النشر
د	جميع ما سبق				
18. من الأنظمة الأساسية للدولة					
أ	نظام مكافحة الجرائم	ب	هيئة البيعة	ج	نظام حماية الطفل
د	جميع ما سبق				
19. الأنظمة الأساسية تصدر					
أ	بمرسوم سام	ب	بأمر ملكي	ج	بمرسوم ملكي
د	بأمر سام				
20. نظام هيئة البيعة هو من الأنظمة					
أ	الفرعية	ب	العامة	ج	الأساسية
د	الخاصة				

السؤال الثاني: ضع دائرة على حرف (ص) إذا كانت الإجابة صحيحة، وحرف (خ) إذا كانت العبارة خاطئة:

خطأ	صح	السؤال
خ	ص	1. من خصائص الغلاف الجوي الحراري امتصاص الأشعة السينية
خ	ص	2. تقل درجة الحرارة كلما ارتفعنا عن سطح البحر بنحو 150 متراً
خ	ص	3. يكتسب الماء الحرارة بسرعة ويفقدتها ببطء مما يعمل على تلطيف جو المناطق
خ	ص	4. التقنية الحديثة والأقمار الصناعية لا تسهم في معرفة الطقس
خ	ص	5. تقع دول مجلس التعاون في الجزء الجنوبي الغربي من قارة آسيا
خ	ص	6. تمتلك دول مجلس التعاون موارد اقتصادية لها تأثير كبير في الاقتصاد العالمي
خ	ص	7. يقع الجبل الأخضر في المملكة العربية السعودية
خ	ص	8. يعقد قادة دول مجلس التعاون اجتماعاتهم مرة كل ثلاثة أشهر
خ	ص	9. من نتائج الالتزام بالأنظمة تحمل المسؤولية
خ	ص	10. تنشر الأنظمة السعودية في جريدة أم القرى

السؤال الثالث: اختر من العمود (أ) ما يناسبها من العمود (ب) ثم ظلل في نموذج الإجابة فيما يلي :-

الحرف الصحيح	(أ)	(ب)
	1. من الإنجازات السياسية لمجلس التعاون الخليجي	(أ) هو قواعد وأحكام عامة ملزمة تنظم جانباً
	2. من الإنجازات العسكرية لمجلس التعاون الخليجي	(ب) هي التي تختص بالموضوعات العامة
	3. من أدوات رصد الطقس	(ج) هي القواعد التنفيذية أو التنظيمية التي يصدرها مجلس الوزراء
	4. من الإنجازات الاقتصادية لمجلس التعاون الخليجي	(د) حرية انتقال السلع
	5. اللانحة	(هـ) درع الجزيرة
	6. النظام	(و) دعم القضية الفلسطينية
	7. الأنظمة العامة	(ز) القمر الصناعي
	8. عاصمة الإمارات	(ح) الرياض
	9. عاصمة المملكة العربية السعودية	(ط) الدوحة
	10. عاصمة قطر	(ي) أبو ظبي

انتهت الأسئلة
وفقك الله وسدد على درب الخير خطاك
إعداد: خالد الحربي