

تم تحميل وعرض المادة من



موقع مادتي هو موقع تعليمي يعمل على مساعدة المعلمين والطلاب وأولياء الأمور في تقديم حلول الكتب المدرسية والاختبارات وشرح الدروس والملاحظات والتحاير وتوزيع المنهج لكل المراحل الدراسية بشكل واضح وسهل مجاناً بتصفح وعرض مباشر أونلاين وتحميل على موقع مادتي

حمل تطبيق مادتي ليصلك كل جديد



ملخص مادة

الدراسات الاجتماعية

للفف الثالث المتوسط

الجزء الأول من المقرر

موقع
مادنتير

الوحدة الأولى

جغرافية المملكة العربية السعودية

الدرس الأول: الموقع

الدرس الثاني: مظاهر التضاريس

الدرس الثالث: المناخ

الدرس الرابع: توزيع السكان

الدرس الخامس: تركيبة السكان

الدرس السادس: عدد السكان

الدرس الأول: الموقع

الموقع الفلكي وخصائصه :

تقع المملكة العربية السعودية بين دائرتي العرض 17° - 16° و 14° - 32° درجة شمال خط الاستواء على مدار أكثر من 16 درجة عرضية، وبين خطي الطول 34° - 35° و 40° - 55° شرق خط جرينتش لتمتد أكثر من 21 درجة من خطوط الطول.

وإذا كانت خطوط الطول تُعنى بتحديد موقع المكان بتقاطعها مع دوائر العرض؛ فإنها كذلك تفيد في معرفة الوقت. وأما دوائر العرض التي تشترك مع خطوط الطول في تحديد موقع المكان فهي تفيد كذلك في معرفة بعد المكان عن خط الاستواء، وتحديد زاوية سقوط أشعة الشمس عليه؛ ولذلك فهي مهمة جداً في معرفة نوع المناخ السائد.

من أبرز خصائص المملكة العربية السعودية فيما يتعلق بدرحة الحرارة الآتي:

تقع معظم مساحة المملكة العربية السعودية في العروض المدارية الحارة، وتتأثر بثلاثة أقاليم مناخية هي :

الإقليم المداري شبه الموسمي في المرتفعات الجنوبية الغربية، وهو معتدل الحرارة في الصيف، وبارد في الشتاء مع أمطار صيفية. وهو الذي ينحصر بين دائرتي عرض 17° - 16° و 18° درجة شمالاً.

الإقليم الصحراوي الحار والجاف صيفاً والبارد الممطر أحياناً شتاءً. وهو يغطي معظم مساحة المملكة؛ ويعد هو الأكثر اتساعاً وتأثيراً، ويقع بين دائرتي العرض 18° و 30° درجة شمالاً.

الإقليم المعتدل ويتأثر بمناخ البحر المتوسط وهو حار جاف صيفاً دافئ ممطر شتاءً، ويكون في المناطق الشمالية الغربية، وينحصر بين دائرتي العرض 30° و 24° - 32° شمالاً.

يمر مدار السرطان بوسط المملكة العربية السعودية تقريباً عند درجة العرض 30° 23° شمالاً، وهو آخر نقطة تتعامد عليها أشعة الشمس في 21 يونيو من كل عام. .

ومن أبرز خصائص الموقع الجغرافي:

- 1- أنها تقع في الركن الجنوبي الغربي من قارة آسيا .
 - 2- أنها في قلب قارات العالم الثلاث: آسيا وأوروبا وإفريقيا.
 - 3- أنها تؤلف معظم أراضي شبه الجزيرة العربية، إذ تحيط بها ثماني دول عربية.
 - 4- أنها تُشرف على أكثر المعابر المائية أهمية (البحر الأحمر والخليج العربي).
 - 5- أنها تحوي ثروات طبيعية ضخمة من النفط، والغاز، والذهب، وغيرها.
- وعلى الرغم من أنها تطل على الخليج العربي شرقاً والبحر الأحمر غرباً فإن تأثيرهما فيها محدود بسبب مساحة المملكة العربية السعودية الشاسعة.

الدرس الثاني: مظاهر التضاريس

التضاريس: هي الأشكال السطحية التي تتكون منها القشرة الأرضية من جبال وهضاب وتلال وسهول وغيرها.

يتدرج سطح المملكة العربية السعودية في الارتفاع بالاتجاه نحو الغرب، ويتصف بانبساطه عموماً. تتسم تضاريس المملكة العربية السعودية بالتنوع؛ لاتساع مساحتها، ففيها الجبال والهضاب والتلال والسهول والوديان والصحاري الرملية.

السهول الساحلية:

للمملكة العربية السعودية سهلان ساحليان:

1- السهل الساحلي للبحر الأحمر:

يعرف باسم سهل تهامة على طول البحر الأحمر، ويمتد من الشمال إلى الجنوب؛ حيث ينحصر بين البحر الأحمر والمرتفعات الغربية المجاورة له، ويبلغ طول هذا السهل بتعاريجه القليلة نحو 2400 كيلومتر تقريباً، ويختلف اتساعه

من مكان إلى آخر، وتقطع الأودية هذا السهل من الشرق إلى الغرب، وبالقرب منه العديد من الجُزر الصغيرة التي من أهمها جزر فرسان.

٢- السهل الساحلي للخليج العربي:

يمتد السهل الساحلي للخليج العربي في المملكة العربية السعودية من حدودها مع دولة الكويت شمالاً، حتى حدودها مع دولة قطر. ثم يمتد هذا السهل مرة أخرى لمسافة قصيرة بعد شبه جزيرة قطر، ويبلغ طول هذا السهل مع تعاريفه أكثر من 1000 كيلومتر، ويتسم بانبساطه وقلة ارتفاعه عن مستوى سطح البحر، وتغطي الرمال أجزاء كبيرة منه؛ ولذا يخلو من الأودية، وبالقرب منه بعض الجُزر الصغيرة التي تغمرها المياه أحياناً.

المرتفعات :

١- المرتفعات الغربية:

المرتفعات الجبلية الغربية هي من أهم المظاهر التضاريسية في المملكة العربية السعودية، وهي تمتد بمحاذاة البحر الأحمر، وذلك من الحدود مع المملكة الأردنية الهاشمية شمالاً حتى الحدود مع الجمهورية اليمنية جنوباً بطول يصل إلى 1550 كيلو متراً تقريباً. ويراوح عرضها بين بضعة كيلومترات و 140 كيلومتراً. وهي إجمالاً أكثر ارتفاعاً في الجنوب والوسط منها في الشمال. وفيها عدد من القمم الجبلية العالية التي يتجاوز ارتفاعها 3000 م فوق مستوى سطح البحر. كما هو حال جبال السُّودَة جنوب غرب المملكة العربية السعودية بالقرب من مدينة أبها، وتنحدر هذه المرتفعات انحداراً عمودياً وفجائياً نحو البحر الأحمر، وتدرجياً نحو الشرق.

٢- جبال الشمال والوسط:

في وسط المملكة العربية السعودية وشمالها بعض الجبال، مثل جبال طُويق وجبل العِرض، وثَّهان، والدَّخُول، وصَبْحَا في منطقة الرياض، وجبل شَعْبَاء، وسَوَاج في منطقة القصيم، وجبال أجا وسلْمى في منطقة حائل، وجبل طُوقَة، وليلي والحِصَان في منطقة الجوف.

3- الحَرَّات:

وهي طُفُوخٌ بازِلْتِيَّة تكوّن من جَمَم الصخور البركانية المنصهرة التي تدفقت من باطن الأرض إلى سطحها من خال فوهات بركانية نتيجة أنشطة حركية وزلزالية. تشغل الحَرَّات مناطق واسعة إلى الشرق من المرتفعات الغربية، وتعد حَرَّة رَهْط أكبر حرات المملكة مساحة، وأهم حَرَّات وطني: حَرَّة الحَرَّة، والرَّحَا، وخَيْبِر، وكِشْب.

المجاري المائية (الأودية والشعاب):

تنتشر على سطح المملكة منات المجاري المائية الموسمية، وتتوزع على جميع مناطقها، إلا أنها تقل في الجزء الجنوبي من المنطقة الشرقية، ولا تُوجَد في الربع الخالي، وتختلف خصائصها من منطقة إلى أخرى، إذ تتميز تلك التي تنحدر من المرتفعات الغربية باتجاه الغرب بشدة الانحدار، وكثافة الأشجار وضخامتها، وينتهي معظمها في البحر الأحمر، في حين تتميز الأودية التي تنحدر من المرتفعات الغربية باتجاه الشرق بطولها وسعة مجاريها. أما وديان هضبة نجد وشعابها؛ فتتميز بسعة مجاريها، وقلة الأشجار الكبيرة فيها. كما تتميز أودية الهضاب الشمالية وشعابها بالمجاري القصيرة، وقلة الانحدار، ونُدرة الأشجار. ومن أشهر أودية وطني: وادي حَنيفة، ووادي الرِّمَّة، ووادي بَيْشَة، ووادي الحَمَض، ووادي السَّهْبَاء، ووادي تَنْلِيث.

الدرس الثالث: المناخ

المناخ : يتصف مناخ وطني المملكة العربية السعودية بأنه حار صيفاً وبارد شتاءً، وتهطل الأمطار في فصل الشتاء. كما يتصف بالتغيُّر من منطقة لأخرى؛ لاختلاف التضاريس،

تقع أجزاء واسعة من المملكة العربية السعودية ضمن الحزام الصحراوي المداري الذي يمتد من المحيط الأطلسي غرباً حتى صحراء (نار) في الهند شرقاً، ويمر مدار السَّرطان في منتصف أراضيها تقريباً.

العوامل المؤثرة في مناخ وطني

أ- الموقع الفلكي: وهو يؤثر في وطني المملكة العربية السعودية من ناحيتين:

١- وقوعها ضمن الإقليم الصحراوي المداري الجاف؛ وهو ما جعلها في مواجهة الرياح التجارية الجافة شتاءً، والرياح القارِية الجافة صيفاً؛ لذا يتسم مناخ المملكة بالجفاف على مدار السنة

- ٢- تعامد الشمس على مدار السرطان الذي يمر بأرض المملكة باتجاه شرقيّ غربيّ يقسمها إلى نصفين تقريباً.
- ب- الموقع الجغرافي:** وهو يؤثر في وطني المملكة العربية السعودية من النواحي الآتية:
- ١- اتساع مساحة وطني وخلوه من المسطحات المائية، مثل: الأنهار والبحيرات؛ فساعد ذلك على سيادة الجفاف في معظم أجزائه.
 - ٢- اقتصار تأثير الخليج العربي والبحر الأحمر على السواحل المجاورة لهما؛ لصغر مسطحهما المائي.
 - ٣- امتداد المرتفعات الغربية والصحاري الرملية الضخمة أدى إلى منع المؤثرات المناخية من التوغل إلى داخلها.
 - ٤- انخفاض درجات الحرارة على المرتفعات الجبلية في غرب المملكة نتيجة للارتفاع.
 - ٥- ارتفاع معدلات درجات الحرارة نسبياً على طول الساحل الجنوبي الغربي للمملكة؛ لانخفاض سطحه ووقوعه بمحاذاة البحر الأحمر، وهبوب الرياح الموسمية الجنوبية الغربية الدافئة عليه أحياناً.

الأمطار:

تهطل الأمطار في المملكة العربية السعودية بقلّة ما عدا جنوبها الغربي، ويسقط معظمها في فصل الشتاء وأوائل الربيع وأواخر الخريف، أما في الجنوب الغربي من المملكة فتسقط الأمطار في جميع فصول السنة تقريباً، وهي تتباين في كمياتها من فصل إلى آخر.. .

الدرس الرابع: توزيع السكان

العوامل المؤثرة في توزيع السكان : تختلف عوامل توزيع السكان في المملكة العربية السعودية من منطقة إلى أخرى، ويتوزع السكان فيها توزعاً متفاوتاً على مساحة إجمالية تبلغ مليوني كيلومتر مربع، ويتأثر هذا التوزيع بعوامل مختلفة طبيعية واقتصادية وإدارية، هي:

- أ- المناطق الساحلية** تطل المملكة على ساحلين، هما الخليج العربي والبحر الأحمر، وهما من أهم الممرات المائية في العالم، ولهذا قامت في بعض مدنها معظم النشاطات الاقتصادية وما يخدم هذه الأنشطة، مثل: خدمة زوّار الحرمين الشريفين، والخدمات التعليمية والصحية، وهذا ما يجعلها من أكثر المناطق في وطني كثافةً، ولا سيما المدن الكبرى، مثل: جدة، وينبع، ورايغ، والدمام، والجبيل. وتتوافر في بعض المناطق الساحلية التربة الخصبة، والمياه الوفيرة كما هو الحال في الأحساء، وتتركز التجمعات السكانية أيضاً في المدن ذات الثروة السمكية، مثل: جدة، والقطيف، وجازان.
- ب- المناطق الجبلية** يقل عدد السكان في المناطق الجبلية الشاهقة والوعرة، ويزيد في المناطق التي هي أقل ارتفاعاً ذات الطبيعة التضاريسية المنبسطة، مثل: الطائف، والباحة، وأبها، حيث اعتدال الطقس وارتفاع كمية الأمطار.
- ج- المناطق الداخلية** مع حدة المناخ الصحراوي بارد شتاءً، حار صيفاً في المناطق الداخلية يتمركز السكان في تلك المناطق، ويتفاوت تمركزهم حسب عوامل الجذب، فالرياض تجذب السكان لكونها العاصمة، وفيها المركز المالي والإداري، وتتوافر فيها كثير من الشركات والصناعات، والقصيم تستقطب السكان لكونها ذات أرض زراعية خصبة. ووفق تقديرات إحصاء عام 1438 هـ، تبين من توزيع السكان في المملكة العربية السعودية تركّز أكثر من نصفهم في ثلاث مناطق، هي: منطقة مكة المكرمة، ومنطقة الرياض، والمنطقة الشرقية، بنسبة (65.5%) من سكان المملكة العربية السعودية.

وقد عملت حكومة وطني لتذليل الصعاب فشقت الطرق، وأقامت الجسور، ويسّرت الخدمات؛ من أجل تسهيل إقامة السكان في جميع مدنها.

الكثافة السكانية: هي وسيلة لقياس توزيع السكان في الإقليم أو المنطقة أو الدولة، ويقصد بها نسبة السكان إلى المساحة.

وتتفاوت الكثافة السكانية من منطقة إلى أخرى، فالمناطق الصحراوية والوعرة والقليلة المياه تقل فيها الكثافة السكانية، وتزداد في المناطق التي تتوافر فيها أسباب الحياة ومقوماتها، مثل: المدن الكبرى والواحات.

الدرس الخامس: تركيبة السكان

أقسام التركيب السكاني: جعل الله للإنسان مراحل عمرية مختلفة، هي: الطفولة، ثم الشباب، ثم الشيخوخة. وجعل لكل مرحلة خصائصها وتعد دراسة التركيب السكاني مفتاحاً لمعرفة خصائص المجتمع، ولفهم كثير من المشكلات الاقتصادية والاجتماعية، وأشهر أقسام التراكيب السكانية قسمان، هما:

1- التركيب العمري: ويُقصد به تقسيم السكان إلى فئات وفق أعمارهم، وبيان نسبة كل فئة عمرية إلى إجمالي عدد السكان.

يحظى التركيب العمري بأهمية خاصة لدى المخططين ومتخذي القرار؛ لكونه يعطي صورة واضحة عن فئات أعمار السكان، وتحديد نوع الخدمات المقدمة للفئات العمرية المختلفة، ويساعد على معرفة الفئة العمرية المنتجة التي يعتمد عليها في رعاية بقية الفئات والعناية بهم.

ويمكن أن نميز بين ثلاث فئات رئيسة للأعمار:

- صغار السن: الأطفال (أقل من 15 سنة)
- متوسطو السن: الشباب والبالغون (من 15 - 64 سنة)
- كبار السن: الشيوخ (من 65 سنة فأكثر)

2- التركيب النوعي: هو تقسيم السكان إلى ذكور وإناث، وتحديد نسبة كل منهما إلى إجمالي عدد السكان. ولدراسة التركيب النوعي أهمية كبرى في معرفة بناء المجتمع، والنسبة بين الذكور والإناث؛ حيث إنها تساعد على التخطيط والتنمية..

الهرم السكاني هو شكل بياني يساعد على فهم تركيب السكان النوعي والعُمري، ونسبة كل منها إلى الآخر، والتعرف على خصائصهم من حيث العمر والجنس والعدد لكل فئة عمرية. يدل الهرم السكاني لإجمالي سكان المملكة العربية السعودية وفق العمر على أن نسبة كثير من سكانها تنتمي إلى الفئة العمرية التي لا تتعدى أعمار أفرادها 35 سنة، ثم تبدأ النسبة بالانخفاض كلما زاد العمر.

الدرس السادس: عدد السكان

تعداد السكان: هو قيام جهة رسمية في زمن محدد بالجمع الميداني للمعلومات عن السكان الذين على قيد الحياة في الدولة، وتحليلها اقتصادياً واجتماعياً وسكانياً، واستعمالها لخدمة التنمية. تُجري الدولة التعداد السكاني الشامل كلَّ عشر سنوات تقريباً، وتنفذه هيئة متخصصة مستعينة بالفرق الميدانية والبرامج التقنية المدعمة بحقول البيانات المطلوبة..

نتائج التعداد:

من أبرز نتائج التعداد السكاني ما يأتي: معرفة عدد السكان - معرفة الكثافة السكانية - معرفة التركيب العمري والنوعي للسكان

أهمية التعداد: يعد التعداد السكاني عام الّ مهما؛ لأثره في حياة الإنسان الاجتماعية والاقتصادية والجغرافية، ولأهميته تبذل الدول مبالغ و جهوداً كبيرة للحصول على بيانات سكانية دقيقة، تتيح لها فهم المجتمع وحل مشكلاته، والتخطيط لتطويره وتنميته. وتولي المملكة العربية السعودية التعداد السكاني اهتماماً خاصاً، إذ يمثل أحد أهم أولوياتها، وقد برز بصورة واضحة في تعداد السكان والمسكن لعام 1431 هـ.

بعد إعلان توحيد المملكة العربية السعودية عام 1351 هـ على يد المؤسس الملك عبدالعزيز قَدّر عدد السكان في ذلك الوقت بنحو مليونين تقريباً، ومنذ ذلك الوقت ووطني المملكة العربية السعودية في تطور مستمر، أدى إلى نمو كبير في عدد السكان.

الوحدة الثانية

موارد المملكة العربية السعودية

الدرس السابع: المياه

الدرس الثامن: النفط والغاز

والمعادن

الدرس التاسع: الصناعة والتجارة

الدرس العاشر: السياحة

الدرس الحادي عشر: تنمية الموارد

والمحافظة عليها

الدرس السابع: المياه

أنواع موارد المياه في المملكة العربية السعودية:

أولاً: المياه السطحية هي المياه الجارية على سطح الأرض أو التي تجمعت في طبقات قريبة من سطح الأرض، وتسربت خ الل الصخور والرمال إلى باطن الأرض، وقد حال دون انحدارها إلى أسفل وجود طبقة غير مسامية عملت لحجز المياه تُعرف بالطبقة الخازنة، وعندما حفر الإنسان الآبار استطاع الوصول إلى الماء على بعد أمتار قليلة، وتُعدّ تِهامة عسير من أغنى مناطق المملكة العربية السعودية بهذا النوع من المياه.. .
ومن أقسام المياه السطحية:

أ- مياه العيون: وهي التي كانت تتدفق طبيعياً من باطن الأرض دون تدخل الإنسان مثل: عيون الأحساء، والخرج، والأفاج، والطائف، وعين زبيدة، وعين العزيزية التي جعلها الملك عبدالعزيز وفقاً عام ١٣٦٦ هـ لسُقيا سكان مدينة جدة.

ب- مياه الأودية: وهي المياه التي تنساب في الشّعاب والأودية عقب سقوط الأمطار، وكانت هذه المياه قديماً تذهب هدرًا إما في البحار وإما في الصحراء دون الاستفادة منها، ولكن بعد أن أنشأت وزارة البيئة والمياه والزراعة السدود أصبح من الممكن حجز المياه، وتخزينها لاستعمالها في الشرب والزراعة.

ثانياً: المياه الجوفية العميقة: هي المياه التي تجمعت في باطن الأرض منذ العصور الجيولوجية القديمة، وتسربت هذه المياه خلال الصخور المسامية (الرملية - الجيرية)، واستمرت في تسربها حتى واجهت طبقة غير مسامية عملت لخزنها، ويصعب على الإنسان الحصول عليها إلا بالمضخات، ومن أهم الطبقات الحاملة للمياه في المملكة العربية السعودية:

- 1 - طبقة ساق. 2 - طبقة الوجيد. 3 - طبقة تبوك.
- 4 - طبقة الوسيح - البياض. 5 - طبقة أم رضة.
- 6 - طبقة الدمام. 7 - طبقة النيجين.
- 8 - طبقة المنجور - ضراً.

ثالثاً: مياه البحر المحلاة: لجأت المملكة العربية السعودية إلى تحلية مياه البحر المالحة برغم كلفتها المادية العالية، وذلك لشدة الطلب المتزايد للمياه العذبة، بسبب النمو السكاني، وشح الموارد المائية الطبيعية. ومما لا شك فيه أن تحلية مياه البحر المالحة خففت استنزاف المياه الجوفية. وتأتي المملكة العربية السعودية في المركز الأول من بين دول العالم في مجال تحلية مياه البحر المالحة. ومن المدن التي أنشئت فيها محطات التحلية:

الجبيل، والخبر على الخليج العربي، وجدة، وينبع على البحر الأحمر

رابعاً: مياه الصرف الصحي المعالجة

تعد مصدراً جديداً يدعم المصادر الأخرى، فقلة المياه في وطني المملكة العربية السعودية أدت إلى التفكير في الاستفادة من مياه الصرف الصحي بعد معالجتها لاستعمالها في بعض المجالات، مثل: ري الحدائق والمنتزهات، وفي بعض الأغراض الصناعية..

الدرس الثامن: النفط والغاز والمعادن

النفط: يعد النفط من أهم مصادر الطاقة في العالم، ومن نعم الله على وطني المملكة العربية السعودية أنها تأتي في المركز الثاني في الاحتياطي العالمي من النفط، وكذلك الحال في إنتاجه وتصديره عالمياً.

التنقيب عن النفط واكتشافه في وطني: بدأ التنقيب عن النفط في عهد الملك عبدالعزيز، فقد وقّعت الحكومة اتفاقية مع شركة (سوكال) التي عُرفت فيما بعد باسم شركة الزيت العربية الأمريكية (أرامكو)، وبدأ البحث عنه في المنطقة الشرقية، وفي موقع قريب من مدينة الدمام حُفر أول بئر للنفط، وكانت النتائج غير مشجّعة، وكاد اليأس يصيب خبراء الشركة، فعمّقوا بئر الدمام السابعة وعند عمق 1.440 م اكتُشف النفط بكميات تجارية عام 1357 هـ، واستمر الحفر والتنقيب، فاكتُشفت كثير من الحقول الضخمة في اليابسة، وفي مياه الخليج العربي.

تكرير النفط: تكرير النفط، في كل من الرياض، وجدة، ورأس تنورة، والجبيل، ورايغ، وينبج.

نقل النفط تستعمل الأنابيب في نقل النفط من حقوله إلى محطات التكرير، أو إلى موانئ التصدير، ومن أشهر خطوط الأنابيب خط بترولان شرق-غرب ويمتد من بقيق إلى ينبج، وطوله 1,262 كم، وطاقته خمسة ملايين برميل يومياً.

تصدير النفط بعد أن يصل النفط خال الأنابيب إلى أحد موانئ التصدير، وهي: ميناء رأس تنورة، والجبيلة، والخفجي على الخليج العربي، وميناء ينبج على البحر الأحمر، يُنقل بناقلات نفط ضخمة إلى الدول التي اشترته من المملكة العربية السعودية.

الغاز يعد الغاز أحد مصادر الطاقة؛ فيستعمل وقوداً، إضافةً إلى استعماله في صناعة المواد الكيميائية، والبلاستيك، والأسمدة، والمطاط الصناعي.

أقسام الغاز:

1. الغاز المرافق الذي يكون مختلطاً بالنفط الخام عند إنتاجه.
2. الغاز غير المرافق للنفط.
3. الغاز الذي يكون في البئر التي فيها النفط، ولكنه يكون في أعلى البئر ومنفصلاً عنه.

الدرس التاسع: الصناعة والتجارة

الصناعة: كان الناس في وطني في الماضي يصنعون معظم أدواتهم من موارد البيئة المحيطة بهم، فتنتج صناعات يسيرة تسد حاجة السكان، وبعد اكتشاف النفط تطورت الصناعة، وأنشئت مصانع حديثة تنتج كثيراً من السلع. واليوم يسعى وطني المملكة العربية السعودية إلى تنمية الاقتصاد وتنويعه بإطلاق قدرات القطاعات غير النفطية الواعدة وفقاً لرؤية ٢٠٣٠، وهي:

توطين الصناعات الواعدة - توطين الصناعات العسكرية - تطوير قطاع التجزئة.

أبرز مقومات الصناعة:

- مصادر الطاقة ومنها النفط والغاز الطبيعي والفحم والطاقة الكهربائية والشمسية
- الموارد البشرية
- رأس المال لشراء مستلزمات الصناعة
- النقل والمواصلات
- المواد الخام: نباتية وحيوانية وزراعية ومعدينية وغيرها
- الأسواق لبيع السلع المنتجة بما يلبي احتياج المستهلكين

الصناعات

١- الصناعات الأساسية: تعتمد في معظمها على النفط، مثل: الصناعات البتروكيمياوية، وتكرير النفط، إضافةً إلى الصناعات البلاستيكية والصناعات المعدنية ومواد البناء.

٢- **الصناعات التحويلية:** مثل: صناعة المواد الغذائية، ومواد البناء، والمنسوجات والملابس، والصناعات الورقية، والصناعات الخشبية، وغيرها.

أهمية الصناعة في وطني: عُيّنت حكومة وطني المملكة العربية السعودية بالصناعة لعدة أسباب، منها:

1. استثمار الثروات الخام.
2. إيجاد عدد كبير من الوظائف للمواطنين.
3. توفير احتياجات الدولة من المنتجات الصناعية.
4. تطوير القطاعات الأخرى كقطاع التعدين والزراعة، وتحسين إنتاجه.
5. رفع المستوى المعيشي للسكان..

التجارة هي تبادل المنتجات الاقتصادية المختلفة بالبيع والشراء داخل الدولة، أو بين الدول المنتجة والمستهلكة. وعرف سكان شبه الجزيرة العربية التجارة منذ آلاف السنين، فكانت تُمارَس أكثر من أي مهنة أخرى بوصفها وسيلةً للكسب المشروع، وقد ساعد على ذلك موقعها الجغرافي المتميز الذي يربط القارات، وطبيعة سكانها المحبين للتجارة، وكان لموسم الحج أثر رئيس في ازدهارها.

الدرس العاشر: السياحة

السياحة: هي انتقال فرد أو مجموعة من الأفراد من منطقة إقامتهم إلى مناطق داخل الوطن (السياحة الداخلية) أو إلى بلدان أخرى خارج الوطن (السياحة الخارجية)؛ بهدف قضاء وقت للمتعة والاستجمام، والتعرف على الثقافات الأخرى. ولقد منَّ الله على وطننا الغالي المملكة العربية السعودية بكنوز متنوعة من مناظر طبيعية، وسواحل بحرية جميلة، وأثار تاريخية وإسلامية؛ لذلك سعت الحكومة لاستثمارها وجعلها مناطق سياحية يتمتع بها السائحون

المقومات السياحية للمملكة العربية السعودية

- الاقتصاد الكبير عالمياً
- قبلة المسلمين وقلب العالم الإسلامي
- المساحة الجغرافية الكبيرة
- الشعب المضياف
- الموقع الجغرافي الرابط لثلاث قارات
- التنوع الجغرافي والبيئي

أهمية السياحة في المملكة العربية السعودية:

عُيّنت حكومة وطني المملكة العربية السعودية ممثلةً في الهيئة العامة للسياحة والتراث الوطني، ووزارة الثقافة، والهيئة العامة للترفيه؛ بتنشيط السياحة، وذلك لعدة أسباب، منها:

1. زيادة الدخل الاقتصادي.
2. إيجاد فرص عمل للمواطنين.
3. إبراز المكانة التاريخية والحضارية للبلاد.
4. الإسهام في زيادة الناتج المحلي.
5. توفير برامج للترويج وقضاء وقت الإجازات.

الدرس الحادي عشر: تنمية الموارد والمحافظة عليها

التنمية هي جهود منظمة تهدف إلى الرقي بمستوى المعيشة، والنهوض بالمجتمع في المجالات الاجتماعية والثقافية والاقتصادية، والاستعمال الأمثل للموارد وفق رؤية واضحة.

الجهود الوطنية لتنمية الموارد: إن المتتبع لمراحل نمو الدولة يللمس فارقاً كبيراً بين ابتدائها وما هي عليه الآن، فقد خُطت في مدة قياسية خطوات جبارة في جميع المجالات، وقامت بجهود عظيمة في تنمية الموارد ودعمها، سواء كان ذلك مادياً أم بالتشجيع وتقديم التسهيلات للمشروعات التنموية. ومن هذه الجهود ما يأتي:

أولاً: العناية بالموارد المائية والزراعية والحيوانية:

1. إقامة السدود لحجز مياه السيول وتخزينها للاستفادة منها في الشرب والزراعة.
2. إنشاء محطات تحلية المياه المالحة للتقليل من استنزاف المياه الجوفية.
3. التوسع في زيادة الرقعة الزراعية باستصلاح الأراضي البور وإقامة المشروعات، مثل:
4. مشروع الرّي والصرف بالأحساء والفطيف.
5. تشجيع القطاع الخاص على الاستثمار الزراعي، وإنشاء المزارع النموذجية.
6. تقديم القروض الميسرة للمزارعين والمستثمرين من صندوق التنمية الزراعية، وبنك التنمية الاجتماعية، مع تقديم الإعانات النقدية لهم..

ثانياً: العناية بتنمية الثروات المعدنية:

- تبذل الدولة ممثلة في وزارة الصناعة والتجارة جهوداً كبيرة من أجل تنمية ثرواتها المعدنية تطويرها بما يؤثر إيجابياً في الاقتصاد الوطني، ومن أهم تلك الجهود:
1. تنقيب الخبراء والمهندسين عن المعادن.
 2. تشجيع القطاع الخاص للإسهام في اقتصاد المعادن.
 3. تنمية الكوادر السعودية وتأهيلها بالتنسيق مع شركة أرامكو السعودية.
 4. توفير وسائل النقل السريعة والبنية التحتية.
 5. تنمية الاقتصاد وتنويعه، وذلك بتحقيق رؤية ٢٠٣٠ في تعظيم القيمة المتحققة من قطاع المعادن.

المحافظة على الموارد:

يُحافظ على الموارد من جانبيين، هما:

دور الدولة في المحافظة على الموارد:

1. العمل لترشيد استعمال الموارد بالمحافظة على ما هو متجدد منها،
2. اتخاذ الوسائل الكفيلة بتنمية جميع الموارد والحد من مشكلاتها.
3. استعمال تقنيات التدوير وإعادة استعمال الموارد.
4. توعية الأفراد والمجتمع بأهمية المحافظة على الموارد،
5. اتخاذ الإجراءات التي تكفل المحافظة على موارد البيئة البرية والبحرية.

الوحدة الثالثة

التنمية الوطنية

الدرس الثاني عشر: مفهوم التنمية ومجالاتها

الدرس الثالث عشر: التنمية الصحية

الدرس الرابع عشر: التنمية التعليمية

الدرس الخامس عشر: التنمية الاجتماعية

الدرس السادس عشر: تنمية البنية الأساسية

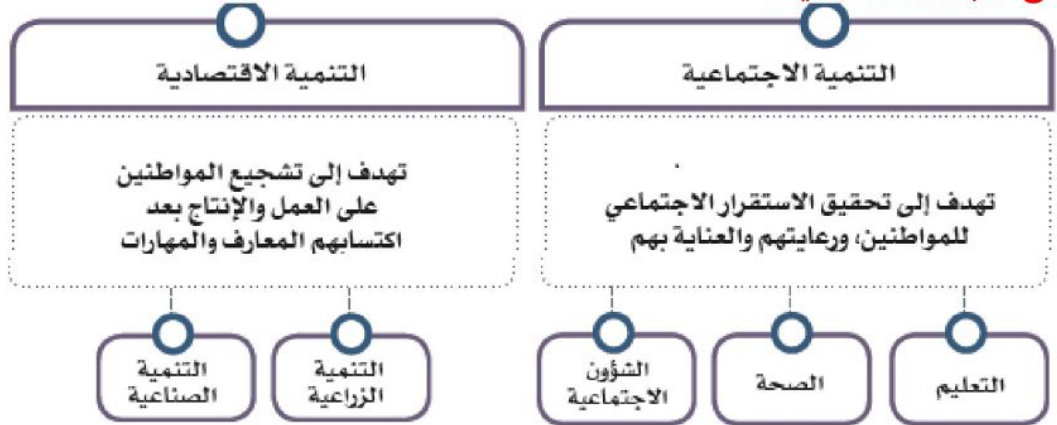
الدرس السابع عشر: السلامة ومجالاتها

مفهوم التنمية ومجالاتها

مفهوم التنمية:

هي التطوير الشامل المستمر لتحسين وضع المواطن وتحقيق استقراره ورفاهيته..

من مجالات التنمية



التنمية المُستدامة:

هي تنفيذ التنمية الأساسية، من تطوير واستثمار للموارد، مع مراعاة احتياجات الأجيال المستقبلية، والمحافظة على تلك الموارد وتجنب الإسراف في استغلالها.



التنمية الصحية

التنمية الصحية:

من محاور التنمية المستدامة العناية بصحة أفراد المجتمع، ولأهمية ذلك تُقدّم حكومة وطني المملكة العربية السعودية الخدمة الصحية الفائقة من خلال مجموعة من البرامج والمشاريع والمبادرات التي تنفذها وزارة الصحة، وعدد من الجهات الأخرى

وسائل تحقيق التنمية الصحية:

- 1- المستشفيات والمدن الطبية:
- 2- الخدمات الصحية العلاجية والوقائية للحجاج:
- 3- مراكز الرعاية الصحية الأولية:
- 4- التحصينات اللازمة ضد الأمراض المُعدية:

٥- زراعة الأعضاء والتنقية الدموية:

٦- الخدمات الإسعافية والطوارئ:

٧- الصحة الإلكترونية وخدمة الاتصال:

أبرز مجالات الخدمات الصحية

١. الخدمات الوقائية (نشر الوعي - التحصينات)

٢. الخدمات العلاجية (مراكز الرعاية الأولية والمستشفيات)

٣. الخدمات التأهيلية (المستشفيات)

الخدمات التطويرية (البحوث والتجارب)..

التنمية التعليمية

جهود المملكة العربية السعودية بنشر التعليم وإنشاء مؤسساته:

اهتمت المملكة العربية السعودية بنشر التعليم وإنشاء مؤسساته، فكان الملك عبدالعزيز يرسل العلماء إلى بعض المناطق والمدن والقرى للتعليم، ثم شرع في إدخال التعليم النظامي المجاني بفتح المدارس في مناطق الوطن لتعليم المواطنين وتثقيفهم، ومحاولة القضاء على الأمية التي كانت سائدة آنذاك. تواصلت الجهود في سبيل تطور التعليم في بلادنا، فانتشرت مدارس التعليم الابتدائي والمتوسط والثانوي للبنين والبنات في المدن والقرى، ثم افتتحت الجامعات التي تضم أعداداً كبيرة من الكليات ذات التخصصات المتنوعة، وتُخرِّج أعداداً من حملة البكالوريوس والماجستير والدكتوراه. أبرز مجالات خدمات التعليم في الوطن

التعليم الأهلي	الابتعاث	التعليم الجامعي	التعليم العام
● إصدار تراخيص ● إشراف ● ضبط الرسوم	● خارجي (برنامج خادم الحرمين الشريفين للابتعاث). ● داخلي (يكون للجامعات الحكومية والأهلية).	● أعضاء هيئة تدريس ● جامعات وكليات ومعاهد ● مستشفيات جامعية ● مراكز بحوث	● معلمون ومعلمات ● مدارس ● إشراف تربوي ● إدارات تعليم ● مناهج ● أنشطة

التنمية الاجتماعية

التنمية الاجتماعية:

تحرص حكومة وطني المملكة العربية السعودية منذ تأسيسها على العناية بالمجتمع وتوفير التنمية الملائمة لأفراده، ولأن الإنسان أساس المجتمع فإن تنميته وتطويره يؤديان إلى مجتمع مزدهر وفاعل ومؤثر

وزارة العمل والتنمية الاجتماعية:

تتولى وزارة العمل والتنمية الاجتماعية مسؤولية تنمية الجوانب الاجتماعية من خلال عدد من البرامج والخدمات، من أبرزها ما يأتي:

- ١- المعاشات الضمانية
- ٢- الحماية الاجتماعية
- ٣- رعاية الأحداث
- ٤- رعاية ذوي الإعاقة
- ٥- رعاية الأيتام
- ٦- الإرشاد الأسري
- ٧- رعاية المسنين
- ٨- الجمعيات الخيرية

بنك التنمية الاجتماعية:

بنك حكومي يقدم عدداً من منتجات التمويل الاجتماعي الموجهة إلى ذوي الدخل المنخفض، ويتيح فرصة الحصول على تمويل ميسر يمكنهم من مواجهة بعض الالتزامات الناشئة عن احتياجاتهم الأساسية سواء للفرد أو الأسرة.

تتمية البنية الأساسية

البنية الأساسية:

هي الأعمال الرئيسية التي تُنجز في المرافق العامة والخدمات، مثل: الطرق، والشبكات المائية، والكهربائية، والاتصالات، والأنفاق، والجسور؛ من أجل تطوير الحياة العامة وخدمة المجتمع، والاقتصاد.

١- الطرق والنقل: إنجازات الطرق حتى عام ١٤٢٧ / ٥١٤٢٨ .

اهتمت الحكومة بإنشاء الطرق والكباري

الخطوط الحديدية في وطني المملكة العربية السعودية

قطار الحرمين	طوله ٤٥٠ كم	يربط بين مكة المكرمة والمدينة المنورة مروراً بجدة ومدينة الملك عبدالله الاقتصادية في رابغ
قطار المشاعر المقدسة	طوله ١٨,١ كم	يربط بين عرفات ومزدلفة ومنى في مكة المكرمة
قطار الرياض - الدمام	طوله ٤٤٩ كم	يربط بين الرياض والدمام مروراً بالأحساء
قطار الشمال	طوله ٢٧٥٠ كم	يربط بين الرياض والحديثة في القرينات مروراً بالمجمعة والقصيم وحائل والجوف والقرينات

٢- الاتصالات وتقنية المعلومات

تشكل تنمية الاتصالات جانباً رئيساً في البنية الأساسية من مَدّ خطوط الهاتف وخطوط الاتصالات الرقمية، وتقدم هذه الخطوط التواصل الضروري للمواطنين والمقيمين، ولقطاع الأعمال، وتتولى هيئة الاتصالات وتقنية المعلومات مسؤولية البنية الأساسية لهذا الجانب التنموي المهم، وتنظيم الاتصالات، وتحسين أداء الخدمات، وتمكين خدمات الاتصالات.

٣- السدود

قامت حكومة وطني المملكة العربية السعودية ببناء عدد كبير من السدود من أجل تخزين المياه، وتوليد الطاقة الكهربائية. وفي المملكة العربية السعودية أكثر من ٥٠٠ سد، ومن أبرزها سد الملك فهد في بيشة، وسد وادي بيش في جازان، وسد المضيق في نجران.

السلامة ومجالاتها

المقصود بالسلامة :

هي مجموعة من الإجراءات والوسائل التي تتخذ للوقاية من وقوع الأخطار والحوادث والإصابات في الأرواح والممتلكات،

مجالات السلامة ١- السلامة المنزلية:

هي الوعي بالأخطار التي يُحتمل حدوثها داخل المنزل والوقاية منها. الحوادث المنزلية: ومن أكثرها: الحرائق، وحوادث الغاز، والحوادث الكهربائية، وحوادث الاختناق والتسمم، وحوادث الغرق، وغيرها. حوادث التدفئة: ترجع أسباب حوادث هذه الوسائل في فصل الشتاء إلى سوء استعمالها، أو غياب الوعي بشروط السلامة الخاصة بها. التدخين من مصادر التلوث: التدخين من أكبر مصادر التلوث داخل المنازل، وهو من العادات السيئة التي تنتشر بين فئات المجتمع،

كيف نحافظ على سلامة منازلنا؟

إزالة مصادر التلوث داخل المنزل. التهوية المستمرة للمنزل. الصيانة الدائمة للأدوات والأجهزة المستعملة داخل المنزل. الامتناع عن التدخين تماماً، وخصوصاً داخل المنازل والأماكن المغلقة. مراعاة الاستعمال المنضبط للمواد الكيميائية داخل المنزل. تركيب أجهزة كشف الدخان في المطبخ والممرات. توفير حقيبة الإسعافات الأولية في المنزل. تعريف أفراد الأسرة برقم هاتف الدفاع المدني.

٢- السلامة المرورية:

الحوادث المرورية واحدة من أكبر المشكلات التي تواجه سُكَّان المملكة العربية السعودية،

أسباب الحوادث في بلادنا:

تجاوز الإشارة الحمراء. - السرعة الزائدة. - التفحيط. - الحيوانات السائبة. الإطارات المهترئة. - استعمال الهواتف الجواله في أثناء القيادة

الوحدة الرابعة

الأنظمة في المملكة العربية السعودية

الدرس الثامن عشر: الأنظمة السعودية

الدرس التاسع عشر: النظام الأساسي للحكم

الدرس العشرون: سلطات الدولة

الدرس الحادي والعشرون: مجلس الوزراء

الدرس الثاني والعشرون: مجلس الشورى

الدرس الثالث والعشرون: نظام المناطق

الأنظمة السعودية

ما النظام:

هو مجموعة من القواعد العامة التي تنظم شئنا محدد، تعده السلطة التنظيمية وتصدره السلطة التنفيذية.

الأنظمة في المملكة العربية السعودية نوعان هما:

الأنظمة الأساسية: وهي المتعلقة بالحكم.

الأنظمة العامة: وهي المتعلقة بالشؤون العامة للدولة.

الأنظمة الأساسية للحكم في المملكة العربية السعودية

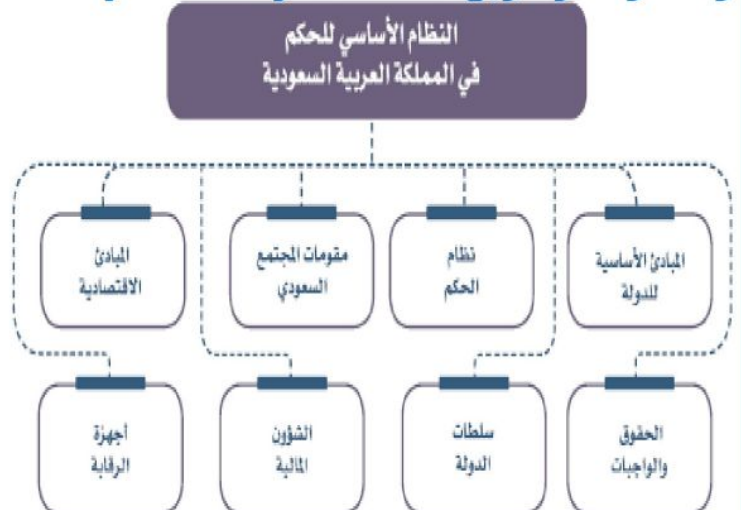


يتولى المركز الوطني للوثائق والمحفوظات وتوثيق الأنظمة السعودية وحفظها وإتاحتها، وذلك ضمن اختصاصاته الأساسية

النظام الأساسي للحكم

النظام الأساسي في الحكم:

صدر في عام ١٤١٢هـ — وهو مجموعة من القواعد العامة التي تبين شكل الدولة والحكومة وتكوين السلطات واختصاصاتها



سلطات الدولة

في أغلب دول العالم تتكون الدولة من ثلاث سلطات لتنظيم شؤون الدولة والمجتمع، ويكون هنالك فصل بين هذه السلطات، فهل لدينا في المملكة سلطات ثلاث؟ وما العلاقة بين هذه السلطات؟

تتكون السلطات في الدولة من الآتي:

١- السلطة التنفيذية. ٢- السلطة التنظيمية. ٣- السلطة القضائية.
وتتعاون هذه السلطات في أداء وظائفها وفقاً للنظام الأساسي للحكم والأنظمة الأخرى التي تُصدرها الدولة، والملك هو مرجع هذه السلطات.



مجلس الوزراء، ويرأسه الملك، ويتولى ما يتعلق بالشؤون الداخلية والخارجية وتنظيم الأجهزة الحكومية وتحقيق السياسة العامة للدولة.

السلطة
التنفيذية

الإدارة

القرارات



مجلس الشورى، ويختص بوضع الأنظمة واللوائح ومراجعة تقارير أداء الأجهزة الحكومية.

السلطة
التنظيمية

اللوائح

الأنظمة



المجلس الأعلى للقضاء والمحاكم الشرعية، وتتولى إصدار الأحكام القضائية وفقاً للشريعة الإسلامية وما يصدره ولي الأمر من أنظمة لا تتعارض مع الكتاب والسنة.

السلطة
القضائية

الفصل في المنازعات

الأحكام

مجلس الوزراء

نشأة مجلس الوزراء وتطوره:

تعود نشأة مجلس الوزراء إلى عهد الملك عبد العزيز بن عبد الرحمن آل سعود عندما أسس (مجلس الوكلاء) عام ١٢٥١هـ؛ حيث كان يتكون من المسؤولين عن الجهات الأساسية، مثل: المالية، والداخلية، والخارجية، وغيره..

تشكيل مجلس الوزراء

يتكون مجلس الوزراء من الأعضاء الذين يعينون بأمر ملكي، وهم مسؤولون عن أعمالهم أمام الملك، ومدة المجلس أربع سنوات يعاد بعدها تشكيله بأمر ملكي.

اختصاصات مجلس الوزراء:

يعد المجلس صاحب السلطات التنفيذية والتنظيمية والإدارية والمختص برسم سياسة الدولة الداخلية والخارجية ومن اختصاصاته: انظر كتاب الطالب

أجهزة مجلس الوزراء:

مجلس الشؤون الاقتصادية والتنمية ويرأسه صاحب السمو الملكي وولي العهد.

الوزارات:

نشأت الوزارات وتطورت مع تطور الجهاز الإداري بالمملكة حتى أصبح عددها ٢٤ وزارة

مجلس الشورى

نشأة مجلس الشورى وتطوره:

اتخذ مجلس الشورى في عهد الملك عبد العزيز رحمه الله عدة أشكال فكانت بدايته بالمجلس الأهلي ثم تشكل المجلس الاستشاري بتنظيم رسمي وبأعضاء غير متفرغين ومع زيادة الأعباء على الدولة صدر الأمر الملكي في عام ١٢٤٦هـ بتشكيل أول مجلس للشورى

تشكيل مجلس الشورى:

تألف مجلس الشورى في دورته الأولى (١٤١٤-١٤١٨هـ) من رئيس وستين عضوا يتولى الملك اختيارهم

اختصاصات مجلس الشورى:

- ١- مناقشة الخطة العامة للتنمية الاقتصادية والاجتماعية
- ٢- دراسة الأنظمة واللوائح والمعاهدات والاتفاقيات
- ٣- مراجعة الأنظمة واللوائح
- ٤- مناقشة التقارير السنوية..

ملخص آخر

موقع
مادتي

الموقع الفلكي وخصائصه :

- تقع المملكة العربية السعودية بين دائرتي العرض 16° و 32° شمال خط الاستواء، وبين خطي الطول 34° و 55° شرق خط جرينتش.

ويمتد 16 درجة من دوائر العرض

يمتد أكثر من 21 درجة من خطوط الطول

خصائص الموقع الفلكي :

أبرز خصائص موقع المملكة المؤثرة في درجة الحرارة شيئان :

- تقع معظم مساحة المملكة في العروض المدارية الحارة، وتتأثر بثلاثة أقاليم مناخية:

في المرتفعات الجنوبية الغربية، معتدل الحرارة صيفاً وبارد شتاءً مع أمطار صيفية. (16° و 18° شمالاً)	<u>الإقليم شبه الموسمي</u>
الحار والجاف: يغطي معظم مساحة المملكة، حار جداً صيفاً وبارد ممطر أحياناً شتاءً. (18° و 30° شمالاً)	<u>الإقليم الصحراوي</u>
يتأثر بمناخ البحر المتوسط، حار جاف صيفاً ودافئ ممطر شتاءً. (30° و 34° شمالاً)	<u>الإقليم المعتدل:</u>

- يمر مدار السرطان بوسط المملكة عند درجة عرض $23,5^{\circ}$ شمالاً، وهي آخر نقطة تتعامد عليها أشعة الشمس في 21 يونيو من كل عام.

الموقع الجغرافي وخصائصه :

- تقع المملكة في أقصى الجنوب الغربي من قارة آسيا، وتحدها:

○ غرباً: البحر الأحمر.	○ شرقاً: الخليج العربي والإمارات وقطر والبحرين.
○ شمالاً: الكويت والعراق والأردن.	○ جنوباً: اليمن وسلطنة عمان.
○ مساحتها: 2 مليون كم ²	○ المركز 13 عالمياً
	○ الثانية عربياً

خصائص الموقع الجغرافي :

1	تقع في الركن الجنوبي الغربي من قارة آسيا.
2	تتوسط قارات العالم الثلاث: آسيا، أوروبا، أفريقيا.
3	تشغل معظم أراضي شبه الجزيرة العربية، وتحيط بها ثماني دول عربية.
4	تطل على أهم الممرات المائية: البحر الأحمر والخليج العربي.
5	تحتوي على ثروات طبيعية ضخمة مثل النفط والغاز والذهب مظاهر التضاريس

• **التضاريس:** هي الأشكال السطحية المكونة للقشرة الأرضية، مثل الجبال والهضاب والتلال والسهول.

• سطح المملكة يرتفع لما اتجهنا نحو الغرب ويكون في الغالب منبسطة

• تضاريس المملكة العربية السعودية: تتميز بالتنوع بسبب اتساع مساحتها، وتشمل الجبال والهضاب والتكوينات الرملية والسهول والوديان والصحاري.

التضاريس في المملكة تتكون من (٤) اقسام :

١- السهول الساحلية	٢- المرتفعات	٣- الصحاري	٤- الاودية
--------------------	--------------	------------	------------

١- السهول الساحلية :

• السهول الساحلية: يوجد في المملكة سهلان ساحليان:

١. **السهل الساحلي للبحر الأحمر:** يُعرف بسهل تهامة، يمتد من الشمال إلى الجنوب بطول ٢٤٠٠ كم، ويختلف اتساعه من مكان لآخر. تتقاطع أودية متعددة.

٢. **السهل الساحلي للخليج العربي:** يمتد من حدود الكويت شمالاً حتى قطر، ويبلغ طوله ١٠٠٠ كم ٢ ويتميز بانسجامة وقلة ارتفاعه عن سطح البحر، وتغطي الرمال أجزاء كبيرة منه.

٢- المرتفعات: ويتكون من المرتفعات الآتية :

١- المرتفعات الغربية	٢- جبال الشمال والوسط	٣- الحرات	٤- الهضاب
----------------------	-----------------------	-----------	-----------

١- **المرتفعات الغربية:** تمتد بمحاذاة البحر الأحمر من الحدود مع الأردن شمالاً حتى اليمن جنوباً بطول ١٥٥٠ كم. تنقسم إلى:

○ جبال السروات (الجنوب).	○ جبال الحجاز (الوسط).
○ جبال مدين (الشمال).	

٢- **جبال الشمال والوسط:** مثل جبال طويق وجبل شمر في حائل.

٣- **الحرات:** تكوينات بازلتية ناتجة عن النشاط البركاني، مثل حرة رهاط " أكبر حرات المملكة "

٣- الهضاب: تشمل

○ الهضاب الغربية: مثل هضاب الحجاز وعسير.	○ الوديان: شمال شرق المملكة
○ هضبتا الحماة والحجرة في الشمال.	○ هضبة الصمان في الشمال الشرقي.
○ هضبة نجد: أكبر هضاب المملكة، مقسمة إلى نجد العليا ونجد السفلى.	

٤- بالتكوينات الرملية (الصحاري): وتنقسم الى قسمين :

١- التكوينات الرملية الرئيسية	٢- التكوينات الرملية الفرعية
-------------------------------	------------------------------

١- التكوينات الرملية الرئيسية :

١. النفود الكبير : في الشمال.	٢. الجافورة : في المنطقة الشرقية.
٣- الدهناء : تمتد على شكل قوس في الشمال والشرق.	
٤- الربع الخالي : أكبر صحاري المملكة، في الجنوب الشرقي.	

٢- التكوينات الرملية الفرعية:

مثل نفود الشق في الرياض والقصيم والثويرات في الزلفي

المجاري المائية (الأودية) :

. الأودية : تنتشر في المملكة مئات المجاري المائية الموسمية، مثل:

١	وادي الرمة (أطول الأودية).
٢	وادي حنيفة (بالقرب من الرياض).
٣	أودية أخرى مثل وادي بيشة ووادي الدواسر.

. خصائص الأودية : تختلف باختلاف المنطقة، فالأودية الغربية قصيرة وشديدة الانحدار، بينما الشرقية أطول وأوسع.

المناخ :

. يتنوع المناخ في المملكة العربية السعودية بسبب تنوع التضاريس.

. خصائص المناخ :

السواحل	الربع الخالي
حار صيفاً ومعتدل شتاءً (مع ارتفاع الرطوبة)	حار جداً صيفاً وبارد شتاءً (شديد الجفاف)
المرتفعات الغربية والجنوبية الغربية	المناطق الوسطى
معتدل (شبه جاف).	حار صيفاً وبارد شتاءً (جاف).
المرتفعات الشمالية	حار صيفاً وبارد شتاءً (جاف).

. تقع أجزاء واسعة من المملكة ضمن الإقليم الصحراوي المداري، ويمر مدار السرطان بوسط أراضيها تقريباً.

. العوامل المؤثرة في المناخ : عاملين :

١. الموقع الفلكي :

١- تقع المملكة ضمن الإقليم الصحراوي المداري، مما يجعلها عرضة للرياح التجارية الجافة شتاءً والرياح القارية الجافة صيفاً.

٢- تعامد الشمس على مدار السرطان (عند درجة عرض ٢٣,٥° شمالاً) يؤثر في درجات الحرارة.

٢. الموقع الجغرافي: وتؤثر على مناخ المملكة بسبب:

١	اتساع المساحة وعدم وجود مسطحات مائية كبيرة يزيد من الجفاف.
٢	تأثير البحر الأحمر والخليج العربي محدود على السواحل المجاورة.
٣	المرتفعات الغربية والصحاري تمنع المؤثرات المناخية من التوغل إلى الداخل.
٤	الارتفاع: يؤدي إلى انخفاض درجات الحرارة في المرتفعات الغربية.
٥	الساحل الجنوبي الغربي: ترتفع الحرارة نسبياً بسبب انخفاض السطح وهبوب الرياح الموسمية الدافئة.

الأمطار:

١. تكون الأمطار قليلة في معظم أنحاء المملكة، وتتركز في " فصل الشتاء وأوائل الربيع وأواخر الخريف".

٢. الجنوب الغربي: تهطل الأمطار في جميع الفصول تقريباً بكميات متباينة.

توزيع السكان:

تعريف السكان: هم مجموعة من البشر المستقرين في مكان وزمن محددين، ويدرس علم السكان العلاقة بين السكان وبيئتهم والعوامل المؤثرة فيهم.

العوامل المؤثرة في التوزيع السكاني:

○	مثل جدة وينبع، حيث تتركز الأنشطة الاقتصادية وخدمات الحج، مما يجعلها مناطق عالية الكثافة السكانية.	<u>المناطق الساحلية</u>
○	تقل الكثافة في المناطق المرتفعة، لكنها تزداد في المناطق المعتدلة مثل الطائف والباحة.	<u>المناطق الجبلية</u>
○	تتأثر بالمناخ الصحراوي، لكن عوامل مثل العاصمة الرياض (المركز المالي والإداري) أو الأراضي الزراعية (مثل القصيم) تجذب السكان.	<u>المناطق الداخلية</u>

○ نصف سكان المملكة في (٣) مناطق مكة والرياض والشرقية (٦٨٪ من سكان المملكة)

الكثافة السكانية:

تُحسب بقسمة عدد السكان على المساحة، وتتفاوت بين المناطق بسبب توفر الموارد والخدمات.

توزيع السكان حسب أنماط الاستقرار:

○ سكان المدن: يعملون بالوظائف والأنشطة الاقتصادية، ويزداد عددهم بسبب الهجرة من الريف.

○ سكان القرى (الريف): يعملون في الزراعة أو الصيد، ويهاجر الكثيرون إلى المدن.

النتائج الإيجابية للنزوح نحو الريف	النتائج السلبية للنزوح الريفي
• الابتعاد عن التلوث والازدحام.	• تضخم المدن وارتفاع البطالة.
• توفير في النفقات المعيشية مقارنة بالمدن.	• تلوث بيئي بسبب الزيادة السكانية السريعة.
	• إهمال الأراضي الزراعية وتراجع الإنتاج.

تركيبة السكان

التركيب العمري : يقسم السكان إلى فئات عمرية رئيسة:

○ أقل من ١٥ سنة.	صغار السن:
○ من ١٥ إلى ٦٤ سنة.	متوسطو السن (الشباب والبالغون):
○ ٦٥ سنة فأكثر.	كبار السن (الشيخوخة):

٢- أهمية التركيب العمري :

- يساعد في التخطيط للخدمات المقدمة لكل فئة عمرية.
- يُحدد الفئة المنتجة التي تعتمد عليها الدولة في التنمية.
- **التركيب النوعي :** تقسيم السكان إلى ذكور وإناث، وحساب نسبة كل منهما إلى إجمالي السكان.

• أهمية التركيب النوعي :

- فهم بناء المجتمع والتوازن بين الجنسين.
- التخطيط لبرامج تنمية تلبي احتياجات كل جنس.
- نسبة الذكور والإناث في السعودية (حسب إحصاء ١٤٢٣ هـ):

الذكور: ٥٠,٢%	الإناث: ٤٩,٨%
---------------	---------------

الهرم السكاني :

١- الهرم السكاني : رسم بياني يوضح :

توزيع السكان حسب العمر والجنس	نسبة كل فئة عمرية إلى إجمالي السكان.
-------------------------------	--------------------------------------

٢- خصائص الهرم السكاني للمملكة :

قاعدة عريضة (فئة صغار السن تشكل نسبة كبيرة)	قمة ضيقة (فئة كبار السن قليلة).
---	---------------------------------

قوائد الهرم السكاني:

١- التعرف على نسب الذكور والإناث.	٢- تحديد نسب أعمار السكان وأعداد كل فئة عمرية.
٣- معرفة إذا كان المجتمع فتيًا أو شيخًا من خلال شكل الهرم	
٤- القاعدة العريضة والجوانب المائلة تدل على مجتمع فتي.	
٥- القمة العريضة تدل على شيخوخة المجتمع.	

عدد السكان:

• **التعداد السكاني:** عملية جمع بيانات عن السكان عددهم، أعمارهم، جنسهم، بهدف التخطيط للتنمية.

• أهمية التعداد:

١	○ معرفة عدد السكان وخصائصهم.
٢	○ توزيع الخدمات (مستشفيات، مدارس، طرق) بشكل عادل.
٣	○ وضع خطط تنموية تلبي احتياجات المجتمع.

• تاريخ التعداد في السعودية:

- أول تعداد عام: ١٣٩٤هـ.
- آخر تعداد (١٤٤٣هـ): بلغ عدد السكان ٣٢,١٧٥,٢٢٤ نسمة.

ترتيب المملكة العربية السعودية من حيث عدد السكان حسب تقديرات عام ١٤٣٩هـ



• عوامل النمو السكاني:

١	١. الزيادة الطبيعية: الفرق بين المواليد والوفيات.
٢	٢- الزيادة غير الطبيعية: الهجرة الوافدة (عمالة أجنبية).

• تطور عدد السكان:

- **١٣٥١هـ:** حوالي ٢ مليون نسمة.
- **١٤٤٣هـ:** أكثر من ٣٢ مليون نسمة.

بلغت نسبة النمو السكاني لعام ١٤٤٣هـ ٤,٥%

• نتائج التعداد:

١	توفير بيانات دقيقة للتخطيط الاقتصادي والاجتماعي.
٢	تحديد مناطق الكثافة السكانية وتوزيع الخدمات.

أهمية التعداد للدولة:

١	تحقيق العدالة في توزيع الموارد.
٢	مواكبة احتياجات السكان المتغيرة.

الوحدة

٢

الوحدة الثانية : موارد المملكة

أهمية المياه :

الماء عنصر أساسي للحياة، ودونه لا تقوم الحضارات. تقوم وزارة البيئة والمياه والزراعة في المملكة العربية السعودية بحماية الموارد المائية لضمان الأمن التنموي والغذائي، والاستفادة المستدامة من هذه الموارد.

أنواع موارد المياه في المملكة

١-المياه السطحية	٢-المياه الجوفية العميقة	٣-تحلية مياه البحر	٤-مياه الصرف الصحي المعالجة
------------------	--------------------------	--------------------	-----------------------------

١. المياه السطحية : وتنقسم الى قسمين :

١-العيون	٢-الأودية
----------	-----------

- هي المياه الجارية على سطح الأرض أو التي تجمعت قريب من سطح الأرض
- توجد في مناطق مثل تهامة وعسير وهي من اغنى مناطق المملكة بهذا النوع وتشمل:

العيون :	وهي التي كانت تتدفق طبيعياً من باطن الأرض دون تدخل الانسان مثل عيون الأحساء والخرج والطائف.
الأودية	مثل وادي الرمة (أطول وادي)، وادي حنيفة، وادي الدواسر، ووادي السرحان.

أهم الأودية في وطني:

أطول الأودية.	١. وادي الرمة / الباطن:
يبدأ من المدينة المنورة ويمر بالقصيم، ثم يظهر باسم وادي الباطن وينتهي في الخليج العربي.	
يبدأ شمال غرب الرياض وينتهي في سهول الخرج.	٢. وادي حنيفة:
يلتقي بعدة أودية.	
يبدأ من جنوب السروات وينتهي في الربع الخالي.	٣. وادي الدواسر:
يبدأ من الأردن ويمتد نحو الجوف شمال المملكة.	٤. وادي السرحان:
يبدأ من جبال السروات قرب الطائف ويصب قرب مدينة بيشة.	٥. وادي تربة:

٢. المياه الجوفية العميقة :

- مياه متجمعة منذ العصور الجيولوجية القديمة في طبقات صخرية.
- يصعب استخراجها إلا بالمضخات.
- أهم الطبقات الحاملة للمياه :

١- طبقة ساق	٢- طبقة الوجيد	٣- تبوك	٤- أم رضة،
٥- الدمام	٦- طبقة النيوجين	٧- طبقة المنجور وضرما	٨- طبقة الوسيح

تحلية مياه البحر :

- تُستخدم لتعويض نقص المياه العذبة بسبب النمو السكاني.
- المملكة تحتل المركز الأول عالمياً في تحلية المياه.
- يوجد ١٧ محطة تحلية على ساحلي البحر الأحمر والخليج العربي.
- تعتمد المملكة على تحلية المياه بنسبة ٧٠٪ من مياه الشرب
- تقل المياه السطحية في المملكة بسبب قلة الأمطار، مما يزيد الاعتماد على المياه الجوفية والمحلاة.

٣. مياه الصرف الصحي المعالجة :

- تُستغل بعد معالجتها في ري الحدائق والأغراض الصناعية.

النفط والغاز والمعادن :

١. النفط :

- يعتبر النفط من أهم مصادر الطاقة في العالم، وتأتي المملكة العربية السعودية في المركز الثاني عالمياً في احتياطي النفط والأول في تصديره.
- بدأ التنقيب عن النفط في عهد الملك عبدالعزيز عام ، وتم اكتشافه بكميات تجارية في حقل الدمام عام ١٣٥٧ هـ.

○ من أبرز حقول النفط :

حقل الغوار:	أكبر حقل نفط بري في العالم.
حقل الشيبة:	يقع في الربع الخالي.
حقل السفانية:	أكبر حقل نفط بحري في العالم

١- الرياض (وجدة ورابع وينبع) (والجبيل ورأس تنورة)

- يتم نقل النفط عبر أنابيب مثل خط بترولين (شرق-غرب) بطول ١,٢٦٢ كم.
- تصدر المملكة النفط عبر موانئ مثل ١-رأس تنورة ٢- والجعيمة ٣-والخفجي على الخليج العربي

٢. الغاز الطبيعي:

- يستخدم كوقود وفي الصناعات الكيميائية.
- تحتل المملكة المركز السادس عالمياً في الإنتاج والرابع في الاحتياطي.

○ أنواع الغاز:

١- الغاز المرافق: مختلط بالنفط.

٢- الغاز غير المرافق: منفصل عن النفط.

٣- الغاز الذي يكون في البئر التي فيها النفط

٣. المعادن:

○ تمتلك المملكة ثروات معدنية مثل:

- ١- الذهب (في مهد الذهب). ٢- الفوسفات (في حزم الجلاميد). ٣- الحديد والزنك والنحاس.
- تُستغل هذه المعادن لدعم التنمية الصناعية.

الصناعة والتجارة:

١. الصناعة:

- تطورت الصناعة بعد اكتشاف النفط، وتهدف رؤية ٢٠٣٠ إلى تنويع الاقتصاد عبر:

- ١- توطین الصناعات الواعدة ٢- توطین الصناعات العسكرية .
- ٣- تطوير قطاع التجزئة.

● مقومات الصناعة:

١- مصادر الطاقة	٢- الأيدي العاملة الماهرة	٣- رأس المال
٤- الموارد البشرية	٥- النقل والمواصلات	٦- الاسواق

● أنواع الصناعات:

- الأساسية : مثل تكرير النفط والبتروكيماويات.
- التحويلية : مثل المواد الغذائية والمنسوجات.

أهمية الصناعة

استغلال الثروات الطبيعية	توفير فرص عمل للمواطنين	صناعة منتجات محلية بدل الاستيراد
تنمية قطاعات أخرى كالتعدين والزراعة	تحسين مستوى المعيشة للمواطنين	

التحديات الصناعات الوطنية :

تعمل رؤية ٢٠٣٠ على حل هذه المشكلات عبر برامج وسياسات داعمة..

منافسة عالمية شديدة	تكاليف إنتاج عالية	تقصير في الجودة لدى بعض المصانع
بنية تحتية وتنظيمية ضعيفة	قلة إقبال الشباب على العمل في القطاع الصناعي	

التجارة :

- التجارة الداخلية : بيع وشراء السلع محلياً.
- التجارة الخارجية : تصدير النفط والمنتجات البتروكيماوية، واستيراد السيارات والأجهزة.
- الميزان التجاري : الفرق بين الصادرات والواردات (تسعى المملكة لتعزيز الصادرات).

السياحة :

- تعريف السياحة : انتقال الأفراد أو المجموعات من مكان إقامتهم إلى مناطق داخلية (سياحة داخلية) أو خارجية (سياحة خارجية) بهدف المتعة والاستجمام والتعرف على الثقافات الأخرى.

• أهمية السياحة في المملكة :

١	زيادة الدخل الاقتصادي.
٢	توفير فرص عمل للمواطنين.
٣	إبراز المكانة التاريخية والحضارية للبلاد.
٤	المساهمة في زيادة الناتج المحلي.
٥	توفير برامج ترفيهية لقضاء الإجازات.

• المقومات السياحية :

١	القيمة الدينية (مكة المكرمة والمدينة المنورة).
٢	التنوع الجغرافي والبيئي (السواحل، الصحاري، الجبال).
٣	التراث الحضاري العريق (المواقع الأثرية مثل الدرعية التاريخية).
٤	الاقتصاد القوي والموقع الجغرافي المتميز.

• برامج السياحة الوطنية :

١	إنشاء الهيئة العامة للسياحة والتراث الوطني (تحولت لوزارة السياحة عام ٢٠٢٠).
٢	تفعيل المنشآت السياحية وتطوير الواجهات.
٣	تشجيع الاستثمار في القطاع السياحي.
٤	تقديم برامج تدريبية في الإرشاد السياحي والتسويق.
٥	منح تراخيص لمرافق الإيواء السياحي.
٦	توفير التأشيرة الإلكترونية للسياح.

أمثلة على المناطق السياحية:

- الدرعية التاريخية: موقع تراثي يبرز تاريخ الدولة السعودية.
- قرية ذي عين التاريخية: في منطقة الباحة، تتميز بتراثها العمراني الفريد.
- المدن الترفيهية: مثل "بوابة العالم" التي تقدم تجارب ثقافية متنوعة.

السياحة كركيزة اقتصادية:

تسعى المملكة إلى تنويع مصادر الدخل من خلال السياحة، بما يتماشى مع رؤية ٢٠٣٠، والتي تهدف إلى تطوير القطاع السياحي وجعله مصدراً رئيسياً للاقتصاد الوطني.

تنمية الموارد والمحافظة عليها

- التنمية: جهود منظمة تهدف إلى تحسين مستوى المعيشة والنهوض بالمجتمع في المجالات الاجتماعية والثقافية والاقتصادية، مع الاستخدام الأمثل للموارد وفق رؤية واضحة.

الجهود الوطنية لتنمية الموارد:

١	- إقامة السدود لتخزين المياه.
٢	- إنشاء محطات تحلية المياه المالحة.
٣	- التوسع في الأراضي الزراعية عبر استصلاح الأراضي البور.
٤	- تشجيع القطاع الخاص على الاستثمار الزراعي.
٥	- تقديم قروض للمزارعين والمستثمرين.
٦	- تحسين الإنتاج الزراعي والحيواني باستيراد بذور وسلالات حيوانية عالية الجودة.
٧	- استخدام التقنيات الحديثة في الزراعة.

○ الموارد المائية والزراعية والحيوانية:

○ الثروات المعدنية:

١	- تقييم الخبراء للموارد المعدنية.
٢	- تشجيع القطاع الخاص على الاستثمار في التعدين.
٣	- تنمية الكوادر الوطنية في مجال التعدين.
٤	- توفير البنية التحتية ووسائل النقل.
٥	- تنويع الاقتصاد وفق رؤية ٢٠٣٠ لتعزيز القيمة من قطاع المعادن.

○ الصناعة والتجارة:

١	إنشاء مدن صناعية متطورة (مثل الجبيل وينبع)
٢	تقديم قروض وخدمات مدعومة للقطاع الخاص
٣	إعفاء جمركي للمواد غير المتوفرة محلياً وفرض رسوم على المستوردات المنافسة
٤	تأسيس هيئة للمدن الصناعية والمناطق التقنية
٥	تطوير وتدريب الكوادر السعودية
٦	توفير أراضٍ وقروض صناعية عبر مبادرة التكامل

٧ إنشاء صندوق لتمويل المشاريع الصناعية

• المحافظة على الموارد :

○ على المستوى الحكومي :

١	ترشيد استهلاك الموارد المتجددة وإطالة عمر الموارد غير المتجددة.
٢	اتخاذ إجراءات لتنمية الموارد والحد من مشكلاتها.
٣	استخدام تقنيات إعادة التدوير.
٤	توعية الأفراد والمجتمع بأهمية الحفاظ على الموارد.
٥	حماية البيئة البرية والبحرية.

○ على مستوى الأفراد والمجتمعات :

١	إنشاء جمعيات لحماية الموارد
٢	الحفاظ على الثروة المائية بعدم تلويثها.
٣	الحفاظ على نظافة السواحل والشواطئ.
٤	منع صيد الحيوانات المهددة بالانقراض وقطع الأشجار.
٥	الحفاظ على المناطق السياحية.

• أمثلة على الجهود الحكومية :

١	○ حماية الحيوانات البرية من الانقراض.
٢	○ حماية الغابات والمراعي.
٣	○ تنظيم الصيد في المياه الإقليمية.
٤	○ صيانة موارد المياه السطحية والجوفية.
٥	○ إنشاء المحميات الطبيعية.
٦	○ فرض عقوبات على المخالفين لأنظمة الترشيد.

• دور الأفراد :

- المحافظة على الموارد عبر السلوكيات اليومية مثل ترشيد استهلاك المياه والطاقة.
- المشاركة في برامج التوعية البيئية.

تهدف التنمية إلى التحسين المستمر في الجوانب الاقتصادية والاجتماعية والثقافية للوطن. في المملكة العربية السعودية، تركز حكومة خادم الحرمين الشريفين على استثمار الموارد لخدمة المواطنين عبر برامج تنموية متكاملة، مثل رؤية المملكة ٢٠٣٠، التي تهدف إلى تحقيق تنمية مستدامة وفاعلة.

مجالات التنمية:



التنمية المستدامة:

تعني تلبية احتياجات الحاضر دون المساس بقدرة الأجيال القادمة على تلبية احتياجاتهم، مع مراعاة:

١	• ترشيد استهلاك الموارد الطبيعية.
٢	• المحافظة على البيئة.
٣	• تطوير الاقتصاد برؤية مستقبلية.

للتنمية الصحية:

تحرص المملكة على توفير خدمات صحية متكاملة عبر:

١. المستشفيات والمدن الطبية:

• مثل مدينة الملك فهد الطبية، ومستشفى الملك فيصل التخصصي.

٢. الخدمات الصحية للحجاج:

• توفير مستشفيات وأطباء وخدمات علاجية خلال موسم الحج.

٣. مراكز الرعاية الصحية الأولية:

• تقديم خدمات وقائية وعلاجية، مثل رعاية الأمومة والطفولة، ومكافحة الأمراض المزمنة.

٤. التحصينات ضد الأمراض :

○ مثل التطعيمات ضد الأوبئة.

٥. زراعة الأعضاء والغسيل الكلوي :

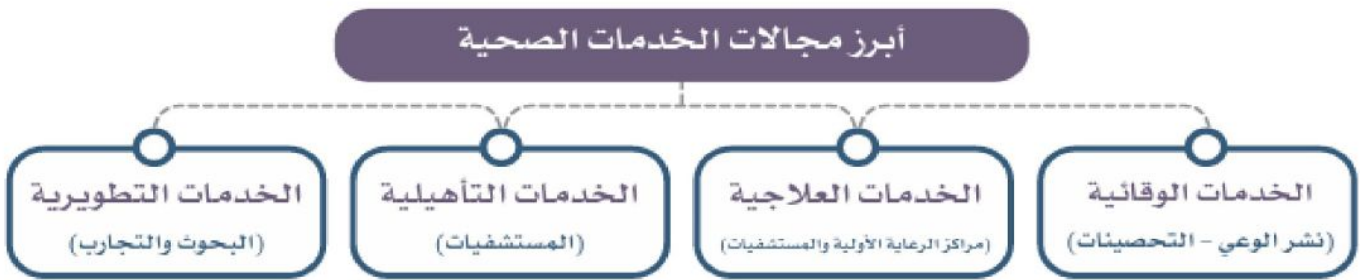
○ عبر المركز السعودي لزراعة الأعضاء ومركز الملك سلمان لأأمراض الكلى.

٦. الخدمات الإسعافية والطوارئ :

○ عبر هيئة الهلال الأحمر السعودي.

٧. الصحة الإلكترونية :

○ مثل تطبيق "صحتي" لحجز المواعيد ومراجعة الوصفات الطبية.



التنمية التعليمية :

حرصت المملكة منذ تأسيسها على نشر التعليم، بدءاً من الكتاتيب وحلقات العلم، وصولاً إلى النظام التعليمي الحديث.

أهداف التنمية التعليمية :

١	• تنمية قدرات الطلبة ومواهبهم.
٢	• توفير فرص تعليمية حديثة.
٣	• رفع تصنيف الجامعات السعودية عالمياً.
٤	• تعزيز التعليم الفني والمهني.

مجالات الخدمات التعليمية :

التعليم العام	مدارس حكومية وأهلية.
التعليم الجامعي	جامعات وكليات ومعاهد.
الابتعاث	برنامج خادم الحرمين الشريفين.
التعليم الأهلي	إشراف وضبط رسوم المدارس الخاصة.

التنمية الاجتماعية :

أهمية التنمية الاجتماعية :

تحرص حكومة المملكة العربية السعودية على تنمية المجتمع من خلال برامج الرعاية الاجتماعية التي تهدف إلى تحسين مستوى المعيشة وضمان حقوق الفئات الأكثر احتياجًا.

برامج وزارة الموارد البشرية والتنمية الاجتماعية :

١. المعاشات الضمانية :

○ تُقدم مساعدات مالية شهرية لفئات محددة تشمل:

١	الأيتام الذين فقدوا معيهم.
٢	كبار السن غير القادرين على العمل.
٣	ذوي الإعاقة الذين لا يستطيعون كسب الرزق.
٤	الأسر التي لا عائل لها مثل الأرمال والمطلقات

٢ - الحماية الاجتماعية :

○ تهدف إلى حماية الفئات الضعيفة من العنف والإيذاء، وتشمل:

- لجان الحماية الاجتماعية ١٧ الجئة منتشرة في مناطق المملكة.
- مركز تلقي البلاغات للتبليغ عن حالات الإيذاء الأسري أو الاستغلال.

٢. رعاية الأحداث :

○ تُقدم خدمات إصلاحية وتربوية للمراهقين الذين ارتكبوا مخالفات، الذين تتراوح أعمارهم بين (١٢ سنة و ١٨ سنة) عبر:

- دور الملاحظة الاجتماعية ١٧ دارًا.
- خمس دور توجيه اجتماعي .
- مؤسسات رعاية الفتيات للحالات التي تقل أعمارهن عن ٣٠ سنة.

٣. رعاية ذوي الإعاقة :

○ تشمل برامج التأهيل الطبي والمهني، مثل:

- مراكز التأهيل الشامل.
- مراكز الرعاية النهارية لذوي الاحتياجات الخاصة

٤. رعاية الأيتام:

- تعتمد على نظام الكفالة من خلال:
 - الأسر الكافلة تبني الرعاية دون النسب.
 - الأسر الصديقة رعاية مؤقتة.
 - دور الحضانة الاجتماعية للأيتام غير المكفولين.

٥. الإرشاد الأسري:

- يقدم مركز الإرشاد الأسري استشارات مجانية (هاتفياً) لحل المشكلات الأسرية، مثل:
 - النزاعات الزوجية.
 - مشكلات الأبناء.
 - الصحة النفسية.

٦. رعاية المسنين:

- توفر الدولة الرعاية الصحية والسكنية للمسنين الذين لا عائل لهم.

٧. الجمعيات الخيرية:

- تشجع الوزارة العمل التطوعي عبر منح تراخيص للجمعيات الخيرية، مثل:
 - جمعيات رعاية الأيتام.
 - جمعيات دعم المرضى.
 - جمعيات تمكين المرأة.

بنك التنمية الاجتماعية

هو بنك حكومي يقدم قروضاً ميسرة للأفراد والأسر ذات الدخل المحدود، لمساعدتهم على تلبية احتياجاتهم الأساسية وتحسين ظروفهم المعيشي

تنمية البنية الأساسية:

١. مفهوم البنية الأساسية:

تشمل المرافق والخدمات الرئيسية التي تدعم الحياة اليومية والاقتصاد، مثل:

السدود وشبكات الري	شبكات المياه والكهرباء	الطرق والجسور
وسائل النقل (بري، بحري، جوي)		الاتصالات وتقنية المعلومات

٢. الطرق والمواصلات :

- **الطرق الرئيسية :** تربط بين المدن والمحافظات (مثل طريق الرياض-الدمام).
- **الطرق الدائرية :** تخفف الازدحام حول المدن الكبرى.
- **عقبة شعار (في عسير):** مثال على الطرق الجبلية المُهيأة لربط المناطق الوعرة.

٣. النقل البري (السكك الحديدية)

• **قطار الحرمين السريع:**

- يربط مكة المكرمة-المدينة المنورة ٤٥٠ كم.
- يمر بجدة ومدينة الملك عبدالله الاقتصادية.

• **قطار الشمال:**

- يربط الرياض-الحديثة شمالاً.
- يمر بالقصيم، حائل، والجوف.

• **خط الرياض-الدمام:**

- أول خط حديدي في المملكة (٤٤٤ كم).

٤. النقل البحري والجوي :

- اهتمت حكومة المملكة بتطوير الموانئ على البحر الأحمر والخليج العربي وتعزيز الأساطيل البحرية.
- أنشأت مطارات دولية وإقليمية ومحلية في مختلف المناطق الإدارية.
- زودت الخطوط الجوية الوطنية، وهي من الأقدم في العالم العربي، بأحدث الطائرات.
- ركزت على تحسين النقل العام داخل المدن، خاصة في الرياض عبر مشروع الملك عبدالعزيز.
- يشمل المشروع شبكة قطارات وحافلات لتغطية معظم أحياء المدينة لخدمة المواطنين والمقيمين.

٦. الاتصالات وتقنية المعلومات :

• **هيئة الاتصالات والفضاء والتقنية :**

- تشرف على تطوير البنية الرقمية.
- نسبة انتشار الإنترنت (٢٠٢٢) ٩٨,٦% :

• **خطوط الألياف البصرية :** تدعم السرعات العالية في الاتصالات.

• **الغرض:** تخزين المياه، توليد الكهرباء، حماية المدن من الفيضانات.

• أبرز السدود:

سد الملك فهد ببيشة.	سد وادي بيش جازان.	سد جازان.
• عدد السدود في المملكة : أكثر من ٥٠٠ سد.		

١. مفهوم السلامة :

• **السلامة:** هي حالة الأمان والاطمئنان التي يشعر بها الفرد أو المجتمع نتيجة اتخاذ إجراءات وقائية للحماية من المخاطر والأضرار.

• **أهميتها:** تُعد السلامة ضرورة حياتية لحماية الأفراد والممتلكات، وتعزيز الاستقرار النفسي والاجتماعي.

٢. مجالات السلامة

تنقسم السلامة إلى عدة مجالات رئيسية:

أ. السلامة المنزلية

• **التعريف:** مجموعة الإجراءات التي تحمي الأفراد داخل المنزل من الحوادث مثل الحرائق، الانزلاقات، أو التسمم.

أ- سلامة التعامل مع إسطوانات الغاز:

التعامل مع الخطر	الوقاية
<p>عند وقوع تسريب غاز داخل البيت يُتَّبَع الآتي:</p> <ul style="list-style-type: none"> الاتصال بالدفاع المدني ٩٩٨. إخراج جميع الأشخاص من المنزل. تجنُّب إشعال أعواد الثقاب أو أي مصدر للنار. تجنُّب فتح الإنارة أو أي مصدر للكهرباء. فتح النوافذ والأبواب للتهوية. 	<ul style="list-style-type: none"> إغلاقها بإحكام. حفظها في مكان مظلل في وضع رأسي. التحقق من سلامة التمديدات. تجنُّب وضعها بالقرب من مواد قابلة للاشتعال.

ب- سلامة التعامل مع الصعق الكهربائي:

التعامل مع الخطر	الوقاية
<p>عند وقوع صعق كهربائي لأحد أفراد الأسرة يلزم اتباع الآتي:</p> <ul style="list-style-type: none"> فصل التيار الكهربائي من مصدره. تجنُّب ملامسة المصاب أو سحبه من مصدر التيار الكهربائي من دون وقاية. عمل الإسعافات الأولية والاتصال بالهلال الأحمر السعودي على (٩٩٧) أو نقل المصاب إلى أقر مستشفى. 	<ul style="list-style-type: none"> تأمين التوصيلات الكهربائية وتجنُّب تركها مكشوفة. تجنُّب تحميل التوصيلات أكثر من طاقتها. تجنُّب لمس الأجهزة الكهربائية بأيدي مبللة. استعمال توصيلات وأسلاك جيدة. فصل التيار عن الأجهزة عند الانتهاء من استعمالها.

سلامة التعامل مع أجهزة التدفئة :

١. تنوع أنواع الأجهزة	٢. مصادر الخطر الرئيسية	٣. إجراءات الوقاية
<ul style="list-style-type: none"> غازية - كيروسين - كهربائية تعمل بالفحم/الحطب - تعمل بالزيت 	<ul style="list-style-type: none"> الاستخدام الخاطئ للأجهزة عدم اتباع إرشادات التشغيل الإهمال في المراقبة نقص المعرفة بمتطلبات السلامة 	<ul style="list-style-type: none"> تركيب الأجهزة في أماكن مناسبة عدم تشغيلها لفترات طويلة متواصلة التأكد من إطفائها قبل النوم تخصيص مكان آمن للتخزين

٤. الفئات الأكثر عرضة للخطر:

- الأطفال وكبار السن
- الأشخاص ذوي الاحتياجات الخاصة
- الحيوانات الأليفة

شروط السلامة في التعامل مع أجهزة التدفئة :

<ul style="list-style-type: none"> ✓ تهوية كافية عند استخدام مدافئ الفحم/الحطب ✓ الالتزام الكامل بتعليمات التشغيل المرفقة ✗ تجنب ترك الأجهزة تعمل دون مراقبة ✓ الصيانة الدورية للأجهزة وخاصة القديمة منها 	<ul style="list-style-type: none"> ✓ فحص التوصيلات الكهربائية قبل التشغيل ✓ وضع الأجهزة بعيداً عن متناول الأطفال ✓ استخدام كل جهاز حسب الغرض المحدد له فقط ✗ منع استخدامها بالقرب من مواد قابلة للاشتعال
---	--

السلامة المرورية :

- الحوادث المرورية من أكبر المشكلات في السعودية.
- تسبب خسائر بشرية ومادية كبيرة.

أسباب الحوادث المرورية :

تجاوز الإشارة.	الحيوانات السائبة.	الإطارات التالفة.
السرعة الزائدة.	استعمال الجوال أثناء القيادة.	

التوعية المرورية :

- حملات التوعية المرورية تهدف لرفع وعي المجتمع بقواعد المرور.
- الالتزام بالأنظمة يساعد في تقليل الحوادث.

جريمة التفحيط:

- مخالفة مرورية خطيرة ومزعجة وخطرة على الأرواح والممتلكات.
- تُعاقب عليها الأنظمة السعودية.

ممارسات خاطئة في التفحيط:

• السرعة الزائدة.	• عدم ربط الحزام.	• استخدام الجوال.
• التهور في القيادة.		

التدخين من مصادر التلوث :

التدخين عادة ضارة تنتشر في المجتمع، ويحتوي دخانه على مئات المواد الكيميائية التي تضر بصحة المدخن ومن حوله، ويُعرف هذا بالتدخين السلبي.

١. مفهوم الأنظمة السعودية :

- **التعريف** : مجموعة قواعد عامة تنظم جانبًا محددًا، تصدرها السلطة التنظيمية وتنفذها السلطة التنفيذية
- **أهميتها** : تُعد أساسًا للحكم والإدارة، وتضمن تطبيق الشريعة الإسلامية مع مواكبة التطورات المعاصرة.

٢. أنواع الأنظمة السعودية :

أ. الأنظمة الأساسية :

• تتعلق بالحكم وإدارة الدولة، مثل النظام الأساسي للحكم، نظام مجلس الوزراء، نظام مجلس الشورى.	الأنظمة الأساسية:
• تنظم العلاقات بين أفراد المجتمع والأنشطة المختلفة.	الأنظمة العامة:

• تطور الأنظمة :

- بدأ الملك عبدالعزيز بإصدار التعليمات الأساسية عام ١٣٤٥ هـ لتنظيم شؤون الدولة.
- صدر في عهده أكثر من ٢٥٠ نظامًا إداريًا يشمل الصحة والتعليم والشؤون العسكرية.
- المركز الوطني للوثائق والمحفوظات مسؤول عن توثيق الأنظمة وحفظها.

النظام الأساسي للحكم :

- **تعريفه** : مجموعة قواعد عامة تبين شكل الدولة والحكومة، وتنظم السلطات وعلاقتها ببعضها وبالأفراد وفق الشريعة الإسلامية.

• أبرز مضامينه :

- المملكة دولة عربية إسلامية ذات سيادة، دينها الإسلام، ودستورها القرآن والسنة.
- السلطات ثلاث: تنفيذية، تنظيمية، قضائية، والملك مرجعها.
- علم الدولة أخضر، يتوسطه كلمة التوحيد وسيف.
- شعار الدولة: سيفان متقاطعان ونخلة.

سلطات الدولة :

. السلطات الثلاث :

١. التنفيذية: مجلس الوزراء، يرأسه رئيس مجلس الوزراء، ويشرف على الشؤون الداخلية والخارجية.
 ٢. **التنظيمية (التشريعية)**: مجلس الشورى، يدرس مشروعات الأنظمة ويقترح التعديلات.
 ٣. **القضائية**: المجلس الأعلى للقضاء والمحاكم، تصدر الأحكام وفق الشريعة.
- . التعاون بين السلطات: ضروري لضمان تنظيم الدولة وفق النظام الأساسي للحكم.

مجلس الوزراء :

. نشأته :

- تأسس عام ١٣٧٣ هـ ليحل محل مجلس الوكلاء.
- يتكون من: الرئيس (رئيس مجلس الوزراء)، نواب الرئيس، الوزراء، وزراء الدولة، مستشاري الملك.

. اختصاصاته :

- رسم السياسات الداخلية والخارجية.
- الإشراف على تنفيذ الأنظمة.
- إقرار الميزانية العامة والمعاهدات الدولية.

. الأجهزة التابعة له :

- مجلس الشؤون الاقتصادية والتنمية.
- مجلس الشؤون السياسية والأمنية.
- ديوان مجلس الوزراء (يشمل الأمانة العامة وهيئة الخبراء).

مجلس الشورى

. نشأته :

- يعود إلى عهد الملك عبدالعزيز، حيث كان يستشير العلماء والخبراء.
- تأسس رسمياً عام ١٣٤٦ هـ، وتطور ليصبح ١٥٠ عضواً (بمن فيهم ٣٠ امرأة).

. اختصاصاته :

- مناقشة خطط التنمية.
- دراسة الأنظمة واللوائح والمعاهدات.

○ مراجعة تقارير أداء الوزارات.

○ الهيئة العامة للمجلس:

- تضع خطط المجلس وجدول أعماله.
- تصدر القواعد المنظمة لأعمال المجلس.

○ نظام المناطق:

○ التطور التاريخي:

○ صدر أول نظام للأمور عام ١٣٥٩هـ، ثم نظام المناطق عام ١٤١٢هـ.

○ التقسيم الإداري:

- ١٣ منطقة إدارية، لكل منها أمير ونائب أمير.
- ينقسم كل منطقة إلى محافظات ومراكز.

○ مجلس المنطقة:

- يتكون من أمير المنطقة (رئيسًا)، ونائبه، ورؤساء الأجهزة الحكومية، وأعضاء من الأهالي.
- يدرس احتياجات المنطقة ويقترح خطط التنمية.